

# Strategický plán rozvoje obce

## Šardice

*2018–2030*



## Socio-ekonomický profil obce

Březen, 2018

Část A

Analytická část

## Obsah

<b>Obsah .....</b>	<b>2</b>
<b>Seznam zkratk .....</b>	<b>6</b>
<b>Úvod .....</b>	<b>8</b>
<b>1. Základní charakteristika obce .....</b>	<b>10</b>
<b>2. Poloha a vnější vztahy .....</b>	<b>12</b>
2.1 Obecná lokalizace .....	12
2.2 Symboly obce .....	13
2.3 Administrativní vymezení .....	14
2.2.1 Správní obvod obce s rozšířenou působností Kyjov .....	14
2.2.2 Dobrovolné svazky obcí a mikroregion .....	15
2.2.3 Okres Hodonín .....	17
2.2.4 Jihomoravský kraj .....	18
2.3 Sídelní charakteristika .....	19
2.4 Přírodní poměry .....	20
2.5 Stručná historie obce .....	21
2.6 Shrnutí .....	23
<b>3. Demografická charakteristika .....</b>	<b>24</b>
3.1 Historický vývoj obyvatelstva obce Šardice .....	24
3.2 Současný stav a struktura obyvatelstva .....	26
3.3 Dynamika obyvatelstva .....	27
3.3.1 Přirozený pohyb .....	28
3.3.2 Mechanický pohyb .....	30
3.3.3 Celkový pohyb .....	31
3.4 Shrnutí .....	33
<b>4. Ekonomika obce a podnikatelské prostředí .....</b>	<b>35</b>
4.1 Právní forma .....	35



4.1.1 Zastupitelstvo obce Šardice .....	35
4.1.2 Rada obce Šardice .....	36
4.1.3 Obecní úřad Šardice.....	37
4.2 Komunikační kanály obce .....	38
4.3 Ekonomika obce.....	39
4.3.1 Rozpočet obce.....	39
4.3.2 Dotační politika .....	41
4.4 Koncepční a rozvojové dokumenty .....	42
4.4.1 Strategické dokumenty obce .....	43
4.4.2 Strategické dokumenty na krajské, národní a nadnárodní úrovni .....	44
4.5 Trh práce a podnikatelské prostředí.....	46
4.5.1 Podnikatelské prostředí .....	47
4.5.2 Aktuální trendy na trhu práce.....	49
4.5.3 Nezaměstnanost.....	50
4.5.4 Volná pracovní místa.....	51
4.5.5 Největší zaměstnavatelé v obci .....	52
4.6 Shrnutí .....	53
<b>5. Občanská vybavenost .....</b>	<b>55</b>
5.1 Školství a školská infrastruktura.....	55
5.1.1 Mateřská škola .....	55
5.1.2 Základní škola .....	56
5.1.3 Ostatní vzdělávací instituce a školská zařízení.....	59
5.2 Zdravotní zařízení a péče.....	60
5.3 Sociální zařízení a péče.....	60
5.4 Shrnutí .....	61
<b>6. Kultura, sport a volný čas.....</b>	<b>63</b>
6.1 Kultura a kulturní aktivity.....	63



6.1.1 Kulturní zařízení a zázemí.....	63
6.1.2 Kulturní akce.....	65
6.1.3 Kulturní spolky a sdružení.....	66
6.2 Sport a sportovní aktivity.....	69
6.2.1 Sportovní infrastruktura a zařízení.....	69
6.2.2 Sportovní kluby a spolky.....	69
6.3 Volnočasové aktivity.....	70
6.4 Cestovní ruch.....	73
6.4.1 Propagace a marketing cestovního ruchu.....	74
6.4.2 Významné turistické atraktivity.....	74
6.4.3 Služby cestovního ruchu.....	77
6.4.4 Vinařství.....	78
6.4.5 Cykloturistika.....	80
6.5 Shrnutí.....	81
<b>7. Doprava.....</b>	<b>83</b>
7.1 Silniční doprava.....	83
7.1.1 Silniční síť.....	83
7.1.2 Statická doprava.....	85
7.2 Železniční doprava.....	85
7.3 Ostatní druhy dopravy.....	85
7.4 Dopravní obslužnost.....	86
7.5 Shrnutí.....	87
<b>8. Technická infrastruktura.....</b>	<b>88</b>
8.1 Vodovodní infrastruktura.....	88
8.2 Kanalizační síť.....	89
8.3 Energetika.....	90
8.3.1 Zásobování plynem.....	90



8.3.2 Zásobování elektrickou energií.....	90
8.4 Spoje .....	90
8.4.1 Telekomunikace.....	90
8.4.2 Radiokomunikace .....	90
8.4.3 Internet.....	91
8.5 Shrnutí .....	92
<b>9. Životní prostředí .....</b>	<b>93</b>
9.1 Pozemkový fond .....	93
9.2 Ovzduší .....	93
9.3 Ochrana přírody.....	94
9.4 Odpadové hospodářství .....	95
9.5 Shrnutí .....	96
<b>Seznam tabulek.....</b>	<b>97</b>
<b>Seznam obrázků .....</b>	<b>98</b>
<b>Příloha č. 1 Průzkum podnikatelského prostředí.....</b>	<b>100</b>



## Seznam zkratk

a.s.	Akciová společnost
CK	Cestovní kancelář
CZ	Mezinárodní kód – Česká republika
CZ-NACE	Nomenclature générale des Activités économiques dans les Communautés Européennes (Statistická klasifikaci ekonomických činností, kterou používá EU)
č.	Číslo
č. p.	Číslo popisné
ČOV	Čistírna odpadních vod
ČR	Česká republika
DN	Jmenovitá světlost – jedná se o přibližný vnitřní průměr potrubí
DSO	Dobrovolný svazek obcí
DVB – T	Digital Video Broadcasting – Terrestrial (Standard digitálního televizního vysílání přes pozemní vysílače)
EU	Evropská unie
EVL	Evropsky významná lokalita
FK	Fotbalový klub
CHSK-Mn	Chemická spotřeba kyslíku manganistanem
IDS JMK	Integrovaný dopravní systém Jihomoravského kraje
IT	Informační technologie
KPÚ	Krajské pozemkové úpravy
k.ú.	
LAU	Local administration unit (Lokální administrativní jednotka)
LBC	Lokální biocentrum
LBK	Lokální biokoridor
mj.	Mimo jiné
MND	Moravské naftové doly
MŠ	Mateřská škola
např.	Například
NUTS	Nomenclature of Units for Territorial Statistics (Statistické územní jednotky EU)
ObÚ	Obecní úřad
ORP	Obec s rozšířenou působností
OZV	Obecně závazná vyhláška
p. b.	Procentní bod
p. o.	Příspěvková organizace
písm.	Písmeno
Pozn.	Poznámka
s. r. o.	S ručením omezeným
Sb.	Sbírka
SK	Sportovní klub
SO	Správní obvod



Evropská unie  
Evropský sociální fond  
Operační program Zaměstnanost



s.p.	Státní podnik
spol. s r. o.	Společnost s ručením omezeným
SV	Střední vlny
SWOT	Silné (Strengths), slabé (Weaknesses) stránky, příležitosti (Opportunities) a hrozby (Threats),
tis.	Tisíc
TKO	Tuhý komunální odpad
TV	Televize
tzv.	Takzvané
ÚSES	Území systém ekologické stability
VaK	Vodovody a kanalizace
VKV	Velmi krátké vlny
VN	Vysoké napětí
VTL	Vysokotlaký plynovod
z. s.	Zapsaný spolek
ZŠ	Základní škola
ZUŠ	Základní umělecká škola



## Úvod

Strategický plán rozvoje obce Šardice představuje základní koncepční dokument, který vytýčuje základní směry budoucího vývoje města na období 2018–2030. Období bylo zvoleno s ohledem na politické, společenské a komunitní prostředí obce Šardice, přičemž byly zachovány základní principy strategického plánování v dlouhodobém časovém horizontu. Strategický plán rozvoje obce představuje základní orientaci rozvoje města v dlouhodobějším časovém úseku a je strategickým dokumentem, pomocí něhož bude ve stanoveném období zabezpečována samosprávou obce koordinace strategických aktivit, které významným způsobem ovlivňují život obyvatel obce Šardice.

Vlastní dokument se skládá ze tří na sebe navazujících částí. Tvoří jej analýza současného stavu v podobě **Socio-ekonomického profilu obce Šardice** (část A), **Strategický plán obce Šardice na období 2018–2030** (část B), jehož součástí jsou analýza SWOT a výstupy jak Řídícího týmu strategie, tak i pracovních skupin, a **Akční plán obce na léta 2018–2022** (část C), který bude sloužit jako výchozí podklad pro politická rozhodnutí přijímaná v dalším období komunální politiky.

Socio-ekonomický profil obce Šardice představuje první dokument, který analyzuje vývoj a aktuální stav klíčových odvětví hospodářského rozvoje v obci s vazbami na okolní obce a region (správní obvod obce s rozšířenou působností Kyjov a okres Hodonín). Analýza reflektuje strukturu diskuze o budoucím rozvoji obce. Celá část profilu je členěna do 9 základních kapitol. Profil obce obsahuje mimo jiné komplexní údaje o obyvatelstvu, pracovní síle, zaměstnanosti, místní ekonomice a hospodaření obce, infrastruktuře, životním prostředí a mnoho dalších charakteristik.

Při tvorbě profilu bylo vycházeno z dostupných a nejnovějších údajů poskytnutých Obecním úřadem Šardice, Českým statistickým úřadem, Krajskou správou Brno, Úřadem práce Jiho-moravského kraje, správci sítí a dalšími úřady a institucemi v obci, vč. soukromých subjektů. Protože celá řada dat je velmi „živých“, je pochopitelné, že profil obce nemůže být statickým materiálem.

Součástí analytické části jsou také výsledky kvalitativního **průzkumu podnikatelského prostředí**. Cílem dotazníkového šetření bylo zjistit názor zástupců podnikatelského sektoru. Osloveny byly zejména podniky, které se významnou měrou podílejí na rozvoji obce. Na závěr byla zpracována **analýza SWOT**, která se dívá na obec jako celek. Analýza SWOT přináší souhrnné hodnocení vnějších a vnitřních faktorů, které působí na jednotlivá odvětví regionálního rozvoje identifikovaná v profilu. Vyhodnocení analýzy SWOT je určující pro vymezení strategických cílů rozvoje obce Šardice a definování předpokladů, potřebných k jejich naplnění, ve formě konkrétních opatření a projektových záměrů.



Celý dokument tvoří podklad pro návrhovou část Strategického plánu rozvoje obce Šardice na období 2018–2030. Uvítáme další náměty na zpřesnění nebo doplnění dat a informací v profilu. Věříme, že svým zaměřením a širší záběru se stane cenným informačním zdrojem pro občany, turisty, investory vstupující do obce i širokou veřejnost. Své případné náměty prosím směřujte na Obecní úřad Šardice. Kontaktní osobou pro komunikaci je slečna Pavla Mertová, tel 518 624 525, e-mail: [mertova@sardice.cz](mailto:mertova@sardice.cz).

Další informace k rozvojovým dokumentům obce jsou k dispozici na [www.sardice.cz](http://www.sardice.cz) nebo na Obecním úřadě Šardice.

© obec Šardice, 2018



Evropská unie  
Evropský sociální fond  
Operační program Zaměstnanost



## 1. Základní charakteristika obce

Obec Šardice je jednou z 6 258 obcí v České republice (dále jen ČR“), která vykovává samostatnou působnost a spravuje své správní území. Leží v malebné úrodné vinařské krajině 11 km od spádového střediska Kyjova a 22 km od okresního Hodonína. Nadmořská výška obce u obecního úřadu je 185,5 m n. m. Obec dostala jméno od Germánů, z germánského slova skard, což znamená řezat nebo dělit.

Původní osada podél Šardického potoka vznikla již někdy v mladší době kamenné (5 700–4 000 let př. n. l.), ale v obci jsou nálezy také z pozdní doby kamenné, bronzové i železné. V době železné (7. – 6. století př. n. l.) je prokázána přítomnost keltského obyvatelstva. Novodobější historie se datuje do 11. století. První písemná zmínka o obci je z roku 1286, kdy začíná postupný rozvoj obce.

**Tabulka 1: Administrativně-správní vymezení obce Šardice**

Charakteristika	
Počet základních sídelních jednotek	1 (Šardice)
Počet katastrálních území	1 (Šardice)
Území obce (LAU 2)	Šardice
Matriční úřad	Šardice
Stavební úřad	Kyjov
Obec s pověřeným obecním úřadem	Kyjov
Obec s rozšířenou působností	Kyjov
Okres (LAU 1)	Hodonín
Kraj (NUTS 3)	Jihomoravský
Region soudržnosti (NUTS 2)	Jihovýchod

Dnešní obec zahrnuje pouze 1 základní sídelní (kód 162051) a katastrální (kód 762059) jednotku, které spolu tvoří územní obvod obce Šardice. Obec sousedí s k.ú. obcí Hovorany, Svatobořice-Mistřín, Strážovice, Stavěšice a Nenkovice. Rozlohou 1 729,284 ha se Šardice řadí mezi větší obce Jihomoravského kraje, k 1. 1. 2018 žilo v Šardicích 2 163 obyvatel ČR a 14 cizinců (<http://www.mvcr.cz/clanek/statistiky-pocty-obyvatel-v-obcich.aspx>). Podle posledního sčítání lidu, domů a bytů v roce 2011 bylo na území obce 738 domů, z toho 731 rodinných a 3 bytové domy. Charakter obce je zemědělský s převažujícím zaměřením na vinařství. Administrativně-správní význam obce dokládá tabulka č. 1. Dodnes se používají v obci místní názvy polností, např. Bařinové čtvrtě, Brněnky, Červenice, Čtvrtě, Čtvrtě na chodnicích, Dlouhé kameny, Dlouhé čtvrtě za svatou Trojicí, Dubový, Hoferka, Hejdy, Krátké kameny, Louky pode dvorem, Na Stráních, Nivky nad Hrubým Kopcem, Nivky od Mistřína, Nivky u sv.



Evropská unie  
Evropský sociální fond  
Operační program Zaměstnanost



Trojice, Padělák, Padělky, Padělky za dědinou, Padělky u silnice, Pod Pusty, Požární čtvrtě, Příčky, Pusté u dvorka, Šardické díly, Špitálka, Úlehle, Újezdy a Za Dvorkem.

**Obrázek 1: Obec Šardice od severozápadu**



*Zdroj: Obecní úřad, Šardice.*



Evropská unie  
Evropský sociální fond  
Operační program Zaměstnanost



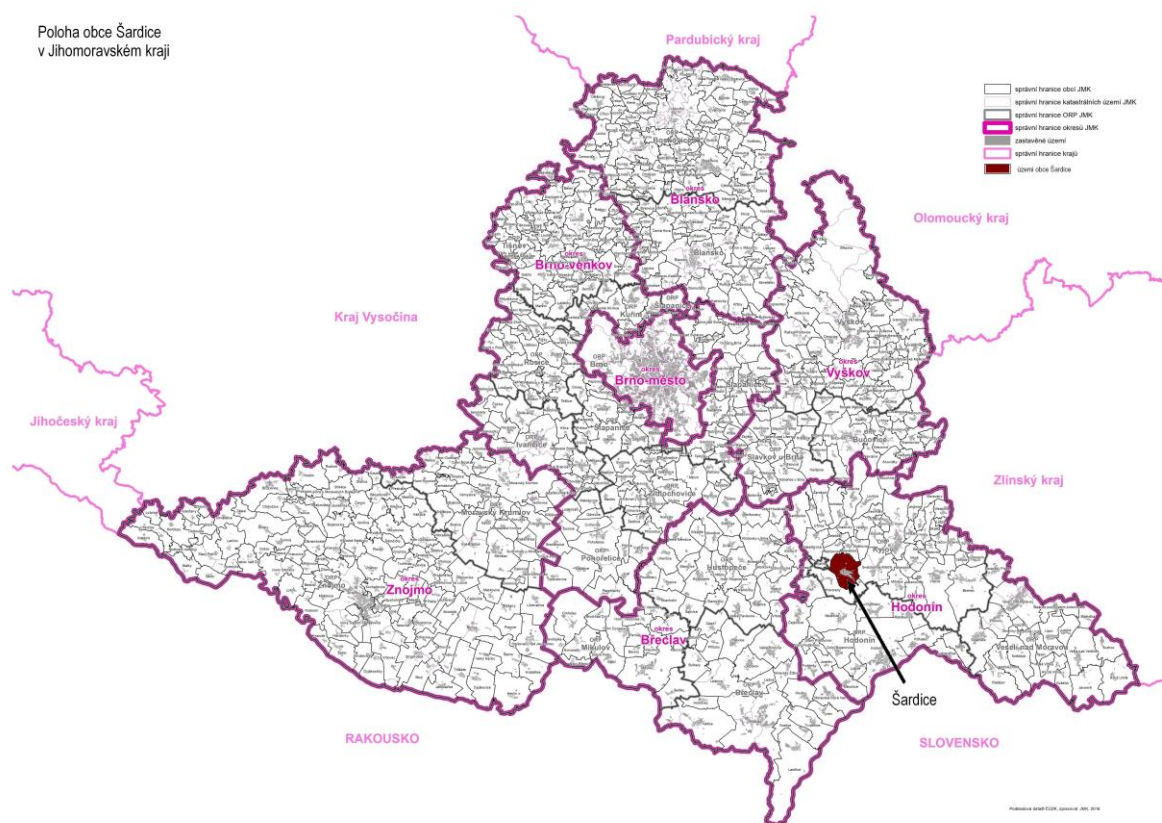
## 2. Poloha a vnější vztahy

Kapitola přináší základní lokalizaci obce Šardice z pohledu samosprávného území obce v administrativním systému České republiky. Součástí kapitoly je také rozbor přírodních podmínek a historie obce.

### 2.1 Obecná lokalizace

Obec se může pyšnit dobrou polohou. Určují ji dva základní lokalizační faktory – reliéf (Kyjovská pahorkatina) a komunikační faktor (silnice II/422). V rámci územního členění můžeme Šardice zařadit v rámci LAU 1 (bývalé NUTS 4) do okresu Hodonín (kód 3706), v rámci NUTS 3 do Jihomoravského kraje (kód CZ064) a v rámci NUTS 2 do regionu Jihovýchod (kód CZ06). Poloha města v jihovýchodní části Jihomoravského kraje v blízkosti města Kyjov předurčuje dobré dopravní napojení na spádová centra (Kyjov, Hodonín a Brno).

Obrázek 2: Poloha obce Šardice v Jihomoravském kraji



Zdroj: <http://mapy.kr-jihomoravsky.cz/>, 2018.

Krajinný ráz obce je definován přírodními, kulturními a historickými prvky. Výrazným krajinnotvorným prvkem obce je zvlněný reliéf Kyjovské pahorkatiny s nadmořskou výškou pohybující se od 180 m n. m. (střed obce) po 320 m n. m. (na severu mezi Stavěšicemi a Nenkovicemi v části Dubový). Průměrná nadmořská výška obce je 257,5 m n. m.

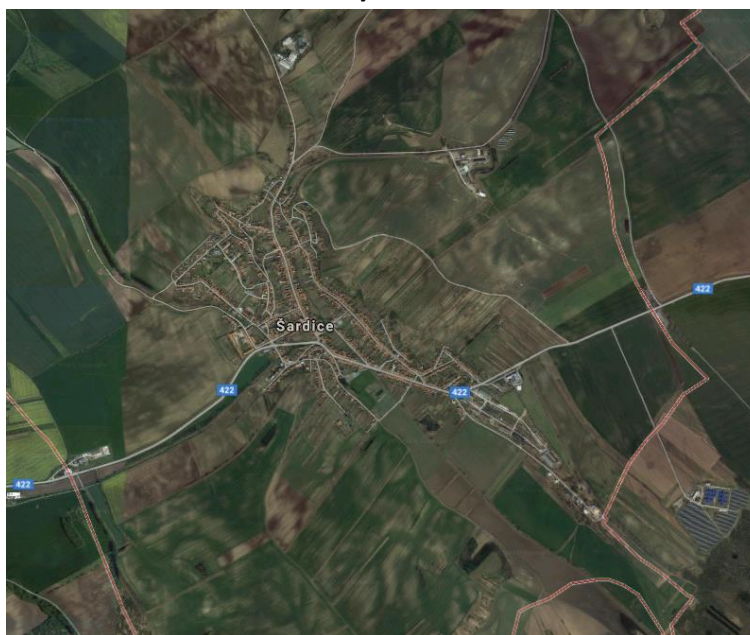


Evropská unie  
Evropský sociální fond  
Operační program Zaměstnanost



Intravilán obce protíná silnice II/422 ve směru severovýchod–jihozápad. Tato silnice tak tvoří hlavní komunikační osu obce, na kterou téměř navazují rovnoběžně táhnoucí se boční ulice (Padělák, Zemkova, Pod humny, Dědina, Klínek, U statku). Hlavní silnice představuje důležitý dopravní tah spojující okresy Břeclav, Hodonín a Uherské Hradiště (Zlínský kraj). V nejbližším okolí Šardic spojuje tah Čejkovice – Čejč – Hovorany – Šardice – Svatobořice-Mistřín – Kyjov. Silnice přirozeně rozděluje obec na 2 sektory – obytný a hospodářsko-společenský. Spádovost obce za službami obchodními, či administrativními je dána správním obvodem ORP Kyjov.

Obrázek 3: Letecký snímek obce Šardice



Zdroj: [www.mapy.cz](http://www.mapy.cz), 2018.

## 2.2 Symboly obce

Hlavními symboly obce Šardice jsou **znak** a **vlastní vlajka**. Oba dva symboly byly obci uděleny předsedou Poslanecké sněmovny Parlamentu ČR Lubomírem Zaorálkem 9. 12. 2002 rozhodnutím č. 16 po projednání ve výboru pro vědu, vzdělání, kulturu, mládež a tělovýchovu, podvýboru pro heraldiku tohoto výboru Poslanecké sněmovny.

Podle platné obecně závazné vyhlášky Obce Šardice č. 1/2003, o obecních symbolech Obce Šardice, kterou schválilo Zastupitelstvo obce Šardice dne 26. 2. 2003, je popis znaku následující:


*Znak obce tvoří polcený štít, v pravém modrém poli zlatá vinná ratolest se dvěma hrozný a dvěma listy, levé pole červeno-stříbrně dělené, nahoře stříbrný vinařský nůž (kosíř), dole kosmý mlátek šikmo přeložený želízkiem, obojí černé.*



Evropská unie  
Evropský sociální fond  
Operační program Zaměstnanost



Obrázek 4: Symboly obce Šardice



Zdroj: <https://www.sardice.cz/obec-7/prapor-a-znak-obce/>, 2018.

Vlajkový list tvoří tři svislé pruhy, modrý, bílý a červený, v poměru 2:1:1. V modrém pruhu žlutá vinná ratolest se dvěma hrozny k žerďovému a dvěma listy k vlajícímú okraji. Poměr šířky k délce listu je 2:3.

### 2.3 Administrativní vymezení

Šardice tvoří samostatný správní obvod obce, který je ohraničen administrativně-správní hranicí. Území obce zahrnuje zastavěnou část obce (intravilán) a nezastavěnou část (extravilán). Zastavěná a ostatní plocha představuje 11,76 % celkové rozlohy obce (1 729,29 ha). Samostatná působnost obce je dána zákonem č. 128/2000 Sb., o obcích, ve znění pozdějších předpisů.

Na základě zákona č. 36/1960 Sb., o územním členění státu, ve znění pozdějších změn byly v ČR vytvořeny okresy, které vznikly sloučením tehdejších politických a soudních okresů. Šardice byly za dob Rakouska-Uherska součástí politického okresu Kyjov. Po zániku politických okresů byl do té doby samostatný politický okres Kyjov přiřazen k okresu Hodonín, jehož součástí je dodnes. Přijetím ústavního zákona č. 347/1997 Sb., o vytvoření vyšších územních samosprávních celků a o změně ústavního zákona České národní rady č. 1/1993 Sb., Ústava ČR byl vytvořen Brněnský kraj, jehož součástí byla i obec Šardice. Původní název Brněnský kraj byl k 31. květnu 2001 přejmenován novelizací č. 176/2001 Sb. na **kraj Jihomoravský**. Poslední administrativní změny nastaly v roce 2002, kdy přijetím zákona č. 314/2002 Sb., o stanovení obcí s pověřeným obecním úřadem a stanovení obcí s rozšířenou působností (dále jen „ORP“), ze dne 13. června 2002 vznikly v ČR obce s rozšířenou působností. Šardice spadají pod **správní obvod** (sále jen „SO“) **ORP Kyjov**.

#### 2.2.1 Správní obvod obce s rozšířenou působností Kyjov

SO ORP byly stanoveny vyhláškou Ministerstva vnitra č. 388/2002 Sb., ze dne 15. srpna 2002. Díky této reformě správního členění ČR došlo k vytvoření nového správního území ORP Kyjov, jež zahrnuje 42 obcí, 69 základních sídelních a 45 katastrálních jednotek. Správním i eko-



Evropská unie  
Evropský sociální fond  
Operační program Zaměstnanost



nomickým centrem SO ORP je město Kyjov. Statut města mají kromě Kyjova obce Bzenec, Vracov a Ždánice.

Správní obvod ORP Kyjov se nachází v severozápadní části okresu Hodonín. Na rozloze 470 km<sup>2</sup> žilo 55 493 obyvatel (k 31. 12. 2016). Počet obyvatel, ve srovnání s posledním desetiletím, vykazuje mírný, ale stabilní pokles (56 250 obyvatel v r. 2001). Průměrná hustota osídlení je 118 obyvatel na 1 km<sup>2</sup>.

Pro území jižní Moravy jsou charakteristická větší sídla s vyšší koncentrací obyvatel a tím i vybaveností. Na území ORP Kyjov je toto patrné zejména v jižní části, kde funkci lokálních center dosahujících vysokého stupně vybavenosti tvoří Bzenec. Tato lokální vybavenost sídel je v ORP Kyjov nezbytností. Vysoký počet obyvatel, vzhledem k průměrné velikosti obcí Jiho-moravského kraje mají obce Kyjov, Bzenec, Vracov, Svatobořice – Místřín, Hovorany, Šardice, Vacenovice a Ždánice. V těchto obcích převyšuje počet obyvatel 2000 (porovnáváno k datu 31. 12. 2016). Sídelní struktura tedy patří k oblastem s vyšší koncentrací obyvatel do větších obcí/měst, obdobně jako ve správním obvodu ORP Hodonín nebo Břeclav. Tento fakt se projevuje i na struktuře vyjížděky a dojížděky do škol a do zaměstnání.

**Obrázek 5: Správní obvod Obce s rozšířenou působností Kyjov**



Zdroj: [https://www.czso.cz/csu/xb/so\\_orp\\_kyjov](https://www.czso.cz/csu/xb/so_orp_kyjov), 2018.

### 2.2.2 Dobrovolné svazky obcí a mikroregion

V SO ORP Kyjov působí 15 dobrovolných svazků obcí, přičemž v těchto svazcích je sdruženo 41 obcí ze všech 42 obcí spadajících do SO ORP. Obec Šardice je členskou obcí **dobrovolného svazku obcí** (dále jen „DSO“) **Severovýchod**, členem sdružení **Čistírna odpadních vod Místřín** (dále jen „ČOV“) a také **Mikroregionu Hovoransko**.



Evropská unie  
Evropský sociální fond  
Operační program Zaměstnanost



### **Dobrovolný svazek obcí Severovýchod**

DSO Severovýchod byl založen 18. 12. 2001 za účelem ochrany a prosazování společných zájmů členských obcí, posílení ekonomické stability regionu, při zachování a rozvoji ekologických hodnot a kulturních tradic, které odpovídají vývojovým trendům regionu.

Předmětem činnosti svazku obcí je zejména shromažďování a odvoz komunálních odpadů a jejich nezávadné zpracování, využití nebo zneškodnění. Předmětem činnosti je také koordinace, příprava a realizace hospodářského, sociálního a kulturního rozvoje tohoto regionu, především ochrana životního prostředí a infrastruktura členských obcí. Předmět činnosti svazku obcí je zaměřen zejména na výkon činností směřujících k systematickému a efektivnímu rozvoji zájmového území, ochranu a prosazování společných zájmů členských obcí a jejich spolupráci při rozvíjení činností týkajících se správy shromažďování a nakládání s odpady v katastrálním území členů svazku obcí, propagace svazku obcí a jeho zájmového území, koordinace významných investičních akcí v zájmovém území, oblasti školství, oblasti sociální péče, oblasti rozvoje kultury, ochrany životního prostředí, rozvoje cestovního ruchu, rozvoje služeb v území, zajištění dopravní obslužnosti a koordinace územního plánování v zájmovém území.

Celková rozloha území DSO je 46 057 ha. Sídlem svazku obcí je Kyjov.

DSO Severovýchod má zpracován svůj Program rozvoje na léta 2016–2023, který stanovuje rozvojové cíle a priority na vymezené období. Dokument je dostupný na webu: [http://www.dso-severovychod.cz/files/strategie\\_DSO.pdf](http://www.dso-severovychod.cz/files/strategie_DSO.pdf).

### **ČOV Mistřín**

Dobrovolný spolek obcí ČOV Mistřín byl založen Zakladatelskou smlouvou o vytvoření dobrovolného svazku obcí, která byla schválena valnou hromadou dne 14. 9. 2000 na základě předchozího schválení tohoto záměru zastupitelstvy jednotlivých členských obcí. Členy dobrovolného svazku obcí jsou obce Svatobořice-Mistřín, Šardice a Hovorany.

Sídlo ČOV Mistřín je v obci Svatobořice-Mistřín. Předmětem činnosti svazku obcí byla výstavba společné čistírny odpadních vod a dořešení odvádění odpadních vod z jednotlivých obcí na tuto čistírnu ze zájmové oblasti obcí Svatobořice-Mistřín, Šardice, Hovorany a čištění těchto odpadních vod.

### **Mikroregion Hovoransko**

Mikroregion byl 11. 4. 2002 založen za účelem uskutečňování kulturně-ekonomického rozvoje oblasti. Sídlem se stala obec Hovorany, podle které byl mikroregion pojmenován. Původně bylo členem mikroregionu 6 obcí (Karlín, Terezín, Čejč, Hovorany, Šardice a Svatobořice-



Evropská unie  
Evropský sociální fond  
Operační program Zaměstnanost



Mistřín). V roce 2003 obec Svatobořice-Mistřín a v roce 2013 obec Terežín z mikroregionu vystoupily.

Předmětem činnosti svazku podle § 50 zákona č. 128/2000 Sb., o obcích, ve znění pozdějších předpisů je zejména podporovat kulturně-ekonomický rozvoj, zajišťovat spolupráci, koordinaci a poskytovat pomoc a podporu obcím i dalším subjektům.

### 2.2.3 Okres Hodonín

Okres Hodonín leží na jihovýchodní Moravě při hranici se Slovenskou republikou. Území okresu o celkové rozloze 1 099 km<sup>2</sup> zaujímá 15,3 % rozlohy území Jihomoravského kraje a je charakteristické svým protáhlým tvarem ze západu na východ. Díky příhodným přírodním podmínkám se dlouhodobý vývoj území podřizoval zejména zemědělskému využití.

Administrativně se okres Hodonín člení po narovnání hranic k 1. 1. 2007 (sladění hranic okresů podle správních obvodů ORP) na 82 obcí a dále pak na 93 částí. Celkem 75 obcí má pouze 1 část obce, 7 obcí se dělí na 2 a více částí obce, město Kyjov má 4 části obce. Celkem 8 obcí má statut města (Bzenec, Dubňany, Hodonín, Kyjov, Strážnice, Veselí nad Moravou, Vracov a Ždánice). Počtem obyvatel 154 589 (k 31. 12. 2016) je okres Hodonín po brněnských okresech (Brno-město a Brno-venkov) v kraji 3. největší.

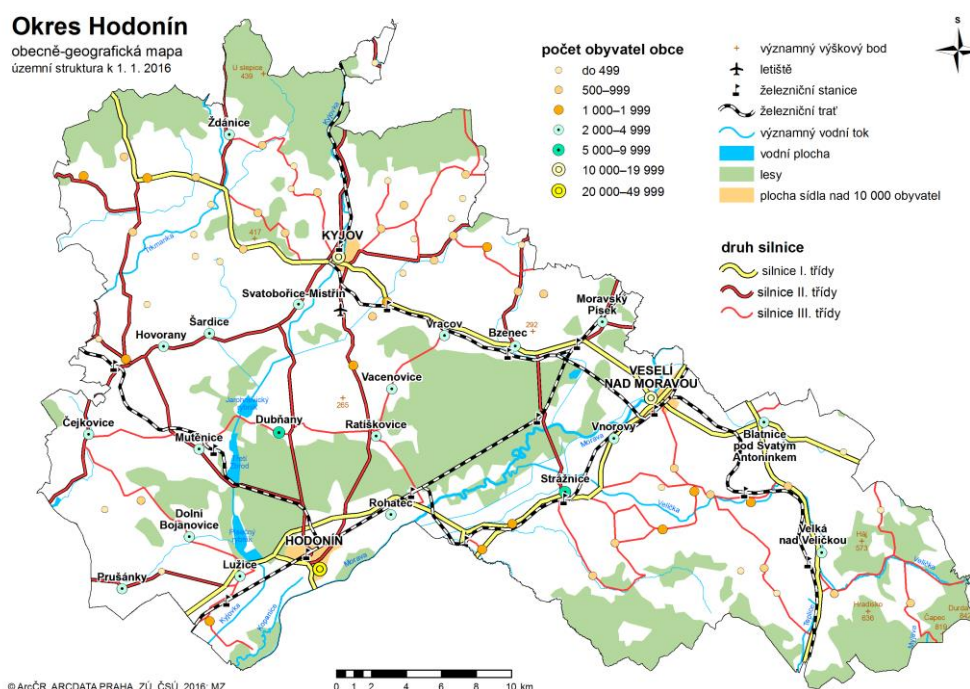
K 1. 1. 2003 vstoupilo v platnost nové územně správní uspořádání. Na území okresu Hodonín působí tři obce s rozšířenou působností (ORP) – Hodonín, Kyjov a Veselí nad Moravou (obce 3. stupně). Od počátku roku 2007 bylo zesouladěno území okresu s územími správních obvodů ORP a k okresu Hodonín tak přibyla jedna obec z okresu Vyškov (Mouchnice v ORP Kyjov). ORP Kyjov má také největší rozlohu (470 km<sup>2</sup>) a spadá pod něj nejvíce obcí – 42, následuje ORP Veselí nad Moravou s rozlohou 343 km<sup>2</sup> a 22 obcemi. V obvodu ORP Hodonín 18 obcí rozlohou zaujímá 286 km<sup>2</sup>. K nižšímu správnímu uspořádání – v rámci ORP Kyjov jsou 3 pověřené obecní úřady (POÚ) – Bzenec, Ždánice (obce 2. stupně) a Kyjov, v rámci ORP Veselí nad Moravou jsou také 3 POU - Strážnice, Velká nad Veličkou (obce 2. stupně) a Veselí nad Moravou.



Evropská unie  
Evropský sociální fond  
Operační program Zaměstnanost



Obrázek 6: Geografická mapa okresu Hodonín



Zdroj: [https://www.czso.cz/csu/xb/okres\\_hodonin](https://www.czso.cz/csu/xb/okres_hodonin), 2018.

### 2.2.4 Jihomoravský kraj

Jihomoravský kraj je pro svoji výhodnou polohu na hranicích se dvěma zeměmi EU a na spojnici Středozeří se střední a severní Evropou možno považovat za křižovatku Evropy. Zahraníčními sousedy Jihomoravského kraje je Slovensko na východě a Rakousko na jihu území, v rámci republiky jsou to vzato postupně od západu po severovýchod kraje Jihočeský, Vysočina, Pardubický, Olomoucký a Zlínský.

Jihomoravský kraj je tvořen 7 okresy – okresy Blansko, Brno-město, Brno-venkov, Břeclav, Hodonín, Vyškov a Znojmo – 673 obcí je rozděleno do 21 správních obvodů ORP. Současná podoba území kraje je dána zákonem č. 387/2004 Sb. o změně hranic krajů, podle něhož od 1. 1. 2005 přešlo do Jihomoravského kraje celkem 25 obcí z kraje Vysočina, všechny do okresu Brno-venkov. Šlo o 24 obcí z okresu Žďár nad Sázavou (nyní ORP Tišnov) a o 1 obec (Senorady) z okresu Třebíč (ORP Ivančice). Území kraje se zvětšilo téměř o 13 tisíc hektarů.

Rozlohou 7 195 km<sup>2</sup> se Jihomoravský kraj řadí na čtvrté místo v republice. Nejvyšší nadmořskou výšku dosahuje území kraje v okrese Hodonín na trojmezí se Zlínským krajem a Slovenskem, v blízkosti kóty Durda (842 m n. m). Okres Břeclav se může pochlubit nejnižší položenou obcí Moravy, Lanžhotem, na jehož katastru se nachází také nejnižší položený bod kraje - soutok řek Moravy a Dyje (150 m n. m.).

Jihomoravský kraj patří k regionům s významným ekonomickým potenciálem. Vytvořený hrubý domácí produkt kraje představuje desetinu hrubého domácího produktu České republiky. Vzhledem k průmyslové tradici Brna a jeho okolí má stále dominantní postavení v ekonomice kraje zpracovatelský průmysl, nelze opomenout ani obchod a opravy spotřeb-



Evropská unie  
Evropský sociální fond  
Operační program Zaměstnanost



ního zboží a tzv. komerční služby. Tradičním odvětvím především jižních oblastí kraje je zemědělství, když téměř 60 % celkové rozlohy kraje tvoří zemědělská půda, z níž připadá 83 % na ornou půdu. Nejvyšší stupeň zornění (podíl orné půdy na zemědělské) mají okresy Vyškov a Znojmo. Z hlediska výrobních oblastí je zemědělství zaměřeno především na obiloviny, řepku a cukrovku. Nadprůměrná úroveň přírodních předpokladů umožňuje nadále pokračovat v dlouhodobé tradici specializovaných oborů zemědělské výroby s vazbou na specifické regionální rysy. Je to především vinařství, ovocnářství a zelinářství. V kraji se nachází více jak 90 % plochy vinic ČR. Vinohradnictví je rozvinuto především v okrese Břeclav, kde je 46 % plochy všech vinic v ČR, ale i v okresech Hodonín, Znojmo a částečně také Brno-venkov. V rámci živočišné výroby zaujímá Jihomoravský kraj jedno z předních míst v chovu prasat a drůbeže.

**Obrázek 7: Geografická mapa Jihomoravského kraje**



Zdroj: [http://www.czso.cz/xb/redakce.nsf/i/geograficka\\_mapa\\_jihomoravskeho\\_kraje/\\$File/geograf\\_2010.jpg](http://www.czso.cz/xb/redakce.nsf/i/geograficka_mapa_jihomoravskeho_kraje/$File/geograf_2010.jpg), 2018.

### 2.3 Sídelní charakteristika

Šardice patří mezi **velké obce** v Jihomoravském kraji, jak počtem obyvatel, tak i rozlohou. Celková výměra správního území intravilánu i extravilánu je **1 729 ha**. Urbanistický koncept obce je dán především jeho půdorysem. Hlavní komunikační osu obce tvoří silnice II/422, která rozděluje obec na dvě části. Půdorys obce je řadový, typická je **ulicovka/silnicovka**. Zastavěná plocha obce je 46,47 ha (k 31. 12. 2016), přičemž 75 % této plochy leží v pravé části obce směrem od Kyjova. Jde především o obytné plochy určené pro individuální bydlení a plochy občanské vybavenosti. Plochy pro tělovýchovu a sport a smíšené výrobní se více



Evropská unie  
Evropský sociální fond  
Operační program Zaměstnanost



nacházejí v jihovýchodní části obce. Historická část obce, kde se nacházela původní zástavba, je lokalizována podél ulice Dědina. Jde o ulici vybíhající téměř kolmo na hlavní průtah obcí. Hlavním lokalizačním prvkem zástavby je **Šardický potok**. Podél této vedlejší komunikace vznikala zástavba. Později přibyly další rovnoběžné ulice, např. Zemkova nebo Klínek. Přirozené centrum obce je lokalizováno v prostoru vymezeném hlavní silnicí II/422, ulicí Dědina, Zákostelí a U statku. Součástí veřejného prostoru jsou důležité stavby, např. kostel sv. Michaela Archanděla nebo Rezidence. Z institucí se v tomto veřejném prostoru nachází Obecní úřad Šardice, Česká pošta, s.p., hasičská zbrojnice, potraviny – smíšené zboží, Obecní knihovna Šardice, restaurace U orla a autobusová zastávka.

## 2.4 Přírodní poměry

Obec Šardice těží z výhodné polohy v severní části Vídeňské pánve (geologický pohled), kterou tvoří panonské vápnitě jíly, písky a vzácné štěrky (sedimenty neogénu a kvartéru). Z geomorfologického členění území ČR patří území obce do celku Kyjovská pahorkatina, podcelek Mutěnická pahorkatina, okrsek Šardická pahorkatina. Pahorkatinný ráz v okolí obce je doplněn zvlněným reliéfem s mnoha plošinami, široce zaoblenými hřbety a mělkými údolními úvalovitým profilu. Dominantou krajiny v okolí Šardic je kóta 327 m n. m. nacházející se na katastrálním území Stavěšic. Zastavěná část obce se nachází mezi 185 a 200 m n. m.

Z biogeografického členění náleží obec Šardice a okolí do Hustopečského bioregionu (Severopanonská podprovincie). Hustopečský bioregion leží ve středu jižní Moravy, zabírá jižní polovinu geomorfologických celků Ždánický les a Kyjovská pahorkatina a severní okraj Dolnomoravského úvalu. Plocha bioregionu je 1088 km<sup>2</sup>. Území je tvořeno pahorkatinou na vápnitém flyši a spraších. Bioregion je charakteristický mísením prvků panonských (převážně mimo les) a karpatských (převážně v lese). Jeho biotu je možno řadit do 2. bukovodubového, na jižních svazích pak do 1. dubového vegetačního stupně. Mimo les jsou typická pole, vinice a sady, početné jsou i fragmenty stepních lad. Reliéf má většinou charakter členité pahorkatiny s výškovou členitostí 75–150 m, místy je však charakteru ploché až členité vrchoviny s výškovou členitostí 150–210 m (Přední kout, židlochovický Výhon). Některé úseky s menšími výškovými rozdíly vykazují mimořádnou drobnější členitost (okolí Čejče). Zvláštními útvary jsou výrazné ploché deprese původního Čejčského a Kobylského jezera (zanikla odvodněním počátkem 19. stol.).

Území Šardicka patří k teplým a suchým klimatickým oblastem (T2) v České republice (Quitt, 1971). Převažují mírné zimy s kratším slunečním svitem. Tato skutečnost společně s reliéfem krajiny nejvíce ovlivňují hospodářské využití oblastí. Průměrný roční úhrn srážek je 570 mm, počet dnů se sněhovou pokrývkou cca 45.

Nejvýznamnějším hydrologickým prvkem Šardic jsou potoky Hovoranský a Šardický (Svodnice). Hovoranský potok ústí uprostřed obce zprava do Šardického potoka. Hydrogeologické členění řadí Šardicko do rajónu č. 2250 – Dolnomoravský úval. V minulých letech byla mezi



obcemi Šardice a Stavěšice postavena vodní nádrž Zápověď, která má sloužit v období velkých dešťů jako protipovodňová ochrana.

## 2.5 Stručná historie obce

Roku 1286 dne 6. února je uváděna první písemná zmínka o obci Šardice listinou, v níž olomoucký biskup Dětřich urovnává spor kostela mistřínského se šardickým. Archeologickými nálezy je osídlení doloženo již v mladší a pozdní době kamenné, bronzové i železné, stejně tak v dobách starověkého Říma.

Významnou složkou obživy občanů bylo a je vinařství. Na zdejších svazích obrácených k jihovýchodu se vždy rodily hrozny, z nichž bylo velmi jakostní víno. Vinařství v obci je doloženo již v 15. století, kdy hlavním vinařem odběratelem byl brněnský augustiniánský klášter na Starém Brně. Z této doby jsou taky vzpomínány vinařské trati (Dubová, Hejdy, Kamenné, Červenice, Úlehle), které se dochovaly do dnešní doby. Markrabě Jan Jindřich byl prvním, který vydal zvláštní horenský řád. Ve Státním oblastním archívu v Brně jsou uloženy dochované "vinohradský regule" z r. 1753 vydané opatem Pertscherem. O tradici vinařství v obci svědčí i dochované mosazné pečetidlo z r. 1622. V současné době se pěstováním vinné révy a vinařství zabývá zejména zemědělská společnost Neoklas, několik soukromých podnikatelů a pro vlastní potřebu většina občanů.

Významnou etapu vývoje Šardice zaznamenaly v souvislosti s těžbou lignitu a rozvojem hornické činnosti v okolí obce. Počátky dobývání lignitu na Šardicku nebo blízkém okolí spadá do doby počátku devatenáctého století. Lignit byl v Šardicích a okolí zjištěn roku 1830 geologem Albínem Heinrichem. Větší rozsah těžby je datován do roku 1842. Historicky navazuje rozvoj těžby na počátky dobývání v okolí Čejče a Hovorán, pravděpodobně nejstarší těžby na samostatné jižní části ložiska spodního panonu. Těžební práce zaměstnávaly místní obyvatele, které havířskému povolání zaučovali zkušenější horníci z jiných revírů a báňští odborníci z Čech. Na tehdejší dobu se těžilo asi 20 t za den při 180 pracovních dnech se stavem 40–50 dělníků. Postupně tak byly v okolí Šardic zaraženy šachty Barbora a Maria Anna (1842), Josef a Ludvík (1843), František Josef I a II (1846) a Hildegart I a II (1846). Roku 1856 zde bylo již 8 důlních měř spojených v jeden celek. Později roku 1865 byla zaražena šachta Amálie, 1866 šachta Vilhelm, 1867 Moritz a 1867 ještě Amálie III–IV. Na důlní mapě z roku 1875 jsou vyznačeny ještě šachty Katarina, Hermann a Otto I a II. Nové šachty se postupně otevíraly vedle starších na Padělcích, takže nakonec mohli být spojeny. Roku 1882 byly ještě v provozu šachty Marianna, František Karel II, Barbora II, Ludvík I, Hildegart I–II. Postupný útlum těžby ve starších šachtách probíhal od roku 1891. Šachty byly zaplaveny vodou a opuštěny až do roku 1909. Další etapa dolování lignitu byla datována do let 1904–1922 s rozvojem sklářské firmy Samuel Reich a spol. v Kyjově. Vznikaly tak šachty Julius I–IV, Ignác I–VII, Moritz II, Vilhem I–IV nebo Amálie III–IV. V této době se řešila také doprava vytěženého lignitu do Kyjova. Jednou z možností bylo vybudování úzkokolejné dráhy, nicméně na základě protestu proti udělení koncese ke stavbě se postavily obce Šardice a Svatobořice-Mistřín, jelikož trasa dráhy měla vést skrz vesnici. V r. 1939 zakoupila šardický důl firma Baťa, a.s. ve Zlíně. Provoz pak



Evropská unie  
Evropský sociální fond  
Operační program Zaměstnanost



byl zahájen r. 1940, k dolu byla zbudována betonová silnice a postavena dřevěná třídírna uhlí. V důsledku válečných let a událostí byl provoz dolu Julius od 15. 4. 1944 dočasně uzavřen. Následně po skončení války těžba na dole Julius byla obnovena.

Rozvoji obce zdejší dolování prospívalo i po událostech 2. světové války. Např. v roce 1945 bylo vytěženo 28 282 t lignitu a zaměstnáno bylo 162 osob. Od roku 1946 do 1951 bylo na dole zaměstnáno průměrně 123 dělníků, ale těžba za stejné období se zvýšila z 34 828 t na 52 642 t. Jihomoravské lignitové doly byly v té době hlavním dodavatelem energetického uhlí pro elektrárnu v Hodoníně. Tento fakt si vyžádal celkovou změnu koncepce dolů zajišťující větší kapacitu a samozřejmě také výstavbu nových dolů, zajišťující maximální koncentraci těžby. V provozu byl důl Julius a později Julius II, přejmenovaný na Důl 9. květen. V provozu byl až do roku 1978. Další Důl „D“ se začal stavět v roce 1956 u silnice na Nivě mezi Šardicemi a Mistřínem. Vinou špatných geologických podmínek se toto dílo nepodařilo dokončit a jáma se nakonec stala zásobárnou pitné vody pro Šardice a okolí. Po nezdaru na dole „D“ bylo ložisko lignitu otevřeno fárací a materiálovou úpadnicí v místech zvaných Sviňská dolina, kde vyrostl moderní areál závodu, který později dostal název důl Dukla. Roční těžba v roce 1965 dosáhla 275 232 t a pracovalo zde 557 zaměstnanců. Důl Dukla v Šardicích byl poslední těžební jednotkou v řadě mnoha těžebních středisek této spodnopanonské samostatné části ložiska. Na Újezdech bylo vystavěno Ústřední expediční a úpravnické centrum se zásobníky a vlečkou vedoucí do elektrárny v Hodoníně. Doprava lignitu na tento úsek zvaný Ústřední zásobník z dolu Dukla byla zavedena těžní pásovou úpadnicí vycházející na povrch v kopci Padělák a z dolu Obránců míru v Hovoranech lanovkou. Dne 9. června 1970 došlo v okolí Dolu Dukla v Šardicích, který byl částí podniku Jihomoravské lignitové doly v Hodoníně, k náhlé průtrži mračen, která měla za následek průval vod a zbahnělých hornin do důlních prostor, kde zahynulo 34 horníků odpolední směny. Těžba na posledním dole Dukla byla ukončena v r. 1992. Rozvoj důlní činnosti měl významný podíl na rozvoji obce v celé době svého trvání. Od této doby jsou doly v okolí Šardic zakonzervovány, zatopeny a těžba již byla úplně ukončena. Tím byla uzavřena více než 150 - letá historie dobývání uhlí na šardicku.

Podrobná historie obce je uvedena na webových stránkách: <https://www.sardice.cz/obec-7/historie-a-pamatky/sardice-v-datech/>.

V moderní historii lze obec charakterizovat jako zemědělskou s větším akcentem na vinařství. Dodnes patrné v urbanistické struktuře obce jsou průmyslové plochy, bývalé těžební areály, např. dolu 9. květen (dnes sídlo firmy POLIKO, a.s.), dolu Dukla (dnes sídlo firem FIDES AGRO, spol. s r.o. nebo Bauma servis, s.r.o.) nebo Obránců míru Hovorany (dnes sídlo firmy ZENERGO, a.s.).



Evropská unie  
Evropský sociální fond  
Operační program Zaměstnanost



## 2.6 Shrnutí

- ⇒ Obec se může pyšnit dobrou polohou. Určují ji dva základní lokalizační faktory – reliéf (Kyjovská pahorkatina) a komunikační faktor (silnice II/422).
- ⇒ Průměrná nadmořská výška obce je 257,5 m n. m.
- ⇒ Hlavními symboly obce Šardice jsou znak a vlajka.
- ⇒ Šardice tvoří samostatný správní obvod obce, který je ohraničen administrativně-správní hranicí.
- ⇒ Zastavěná a ostatní plocha představuje 11,76 % celkové rozlohy obce (1 729,29 ha).
- ⇒ Šardice spadají pod správní obvod ORP Kyjov, okres Hodonín a Jihomoravský kraj.
- ⇒ Obec Šardice je členskou obcí dobrovolného svazku obcí Severovýchod, členem sdružení Čistírna odpadních vod Místřín a také Mikroregionu Hovoransko.
- ⇒ První zmínka o obci pochází z roku 1286.
- ⇒ Významnou etapu vývoje Šardice zaznamenaly v souvislosti s těžbou lignitu a rozvojem hornické činnosti v okolí obce.



### 3. Demografická charakteristika

Následující kapitola přináší demografický pohled na obyvatelstvo obce Šardice. V úvahu je brán vývoj počtu obyvatel i jeho struktura. Pro srovnání byly vybrány i okolní obce Čejkovice, Hovorany, Milotice, Svatobořice-Mistřín a Vacenovice. Rozebrány jsou základní charakteristiky, které přímo vstupují do bilance obyvatelstva (přirozený a mechanický pohyb). Záměrně byla vynechána charakteristika dojížděky do zaměstnání, jelikož data jsou dostupná pouze z výsledků sčítání lidu, domů a bytů z roku 2011. O 7 let později je situace při této mobilitě úplně jiná, než v roce 2011. Novější data však neexistují.

#### 3.1 Historický vývoj obyvatelstva obce Šardice

Retrospektiva vývoje obyvatelstva je významnou součástí studia a hodnocení obyvatelstva jako významného prvku komplexního rozvoje území. Populační řadu lze sledovat již od prvního novodobého sčítání v roce 1869. Následující časové období je shodné s roky sčítání lidu, přičemž v roce 1940 se sčítání z politických důvodů neuskutečnilo.

**Tabulka 2: Vývoj populace obce Šardice ve vybraných letech sčítání lidu, domů a bytů od roku 1869**

Rok	1869	1880	1890	1900	1910	1921	1930
Šardice	1 463	1 561	1 623	1 744	2 003	2 096	1 979
Rok	1950	1961	1970	1980	1991	2001	2011
Šardice	1 920	2 302	2 303	2 284	2 116	2 197	2 225

Zdroj: Historický lexikon obcí 1869 – 2005, [https://vdb.czso.cz/vdbvo2/faces/cs/index.jsf?page=profil-uzemi&uzemiprofil=31288&u=VUZEMI\\_43\\_586641#](https://vdb.czso.cz/vdbvo2/faces/cs/index.jsf?page=profil-uzemi&uzemiprofil=31288&u=VUZEMI_43_586641#), 2018

Pozn. Údaje vždy k datu sčítání.

Tempo růstu populace obce Šardice dosáhlo svého maxima v roce 1970 (**2 303 obyvatel**). Ve srovnání let 2011/1869 došlo k mírnému nárůstu populace (index růstu = 1,52). Obec překročila hranici 2 000 obyvatel v roce 1910. Během vývoje ve 20. století došlo k poklesu pod hranici 2 tis. obyvatel v letech 1930 a 1950. Od roku 1961 je vykazován k datu sčítání lidu, domů a bytů pozvolný nárůst. Nicméně i v roce 2011 populace obce nedosahuje historického maxima z roku 1970.

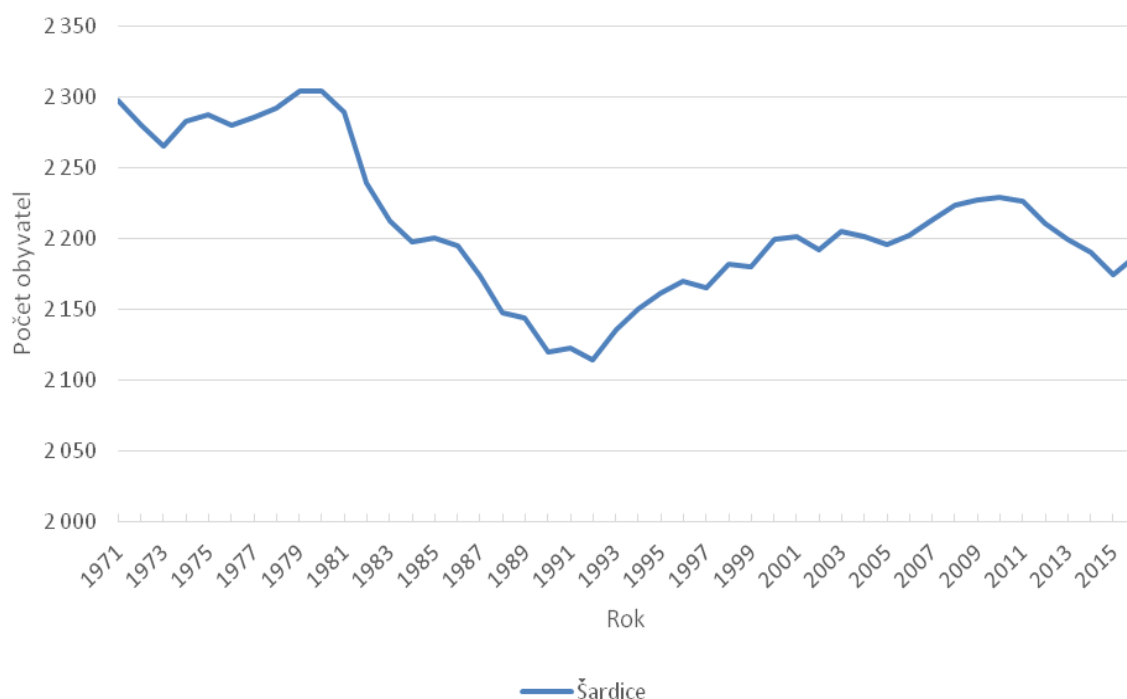
Z obrázku č. 8 je patrný výrazný pokles počtu obyvatel mezi roky 1980 a 1992. V tomto časovém období Šardice ztratily 190 obyvatel. Příčinnou poklesu jsou politicko-společenské poměry tehdejšího Československa a politická transformace státu po roce 1990. Od roku 1993 dochází k opětovnému nárůstu počtu obyvatel (s jistými výkyvy v letech 1997, 2005 a 2011–2015). Ve srovnání let 2015/2016 došlo k opětovnému nárůstu o 13 obyvatel.



Evropská unie  
Evropský sociální fond  
Operační program Zaměstnanost

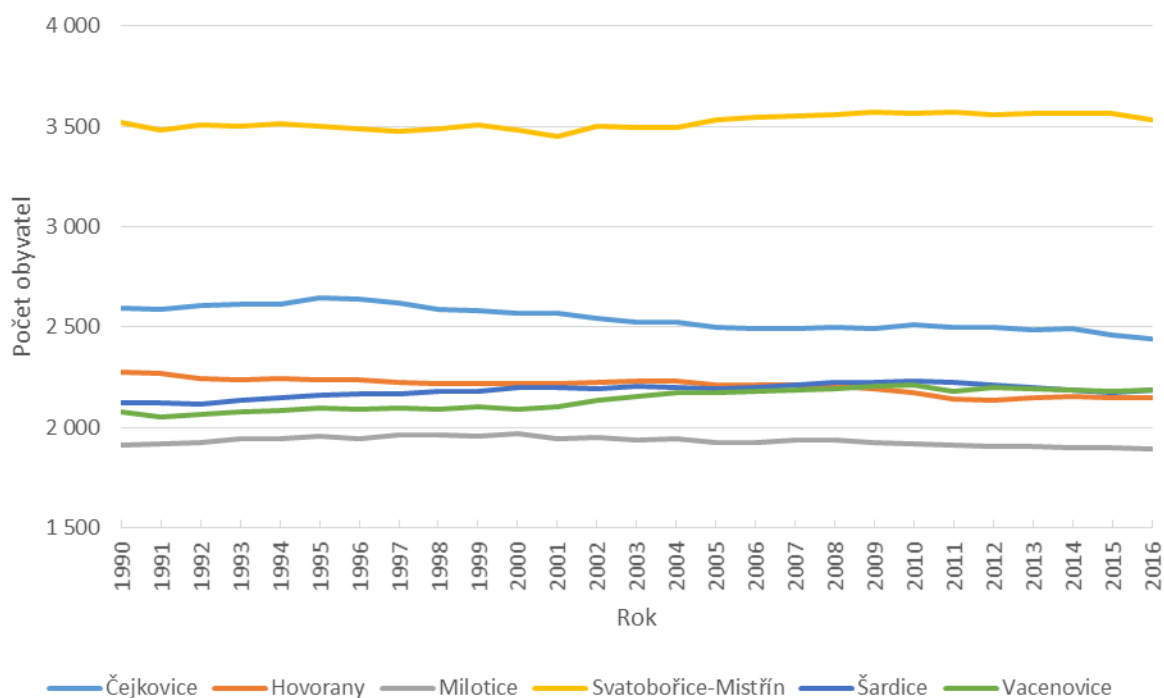


Obrázek 8: Vývoj počtu obyvatel obce Šardice od roku 1971 do roku 2016



Zdroj: <https://www.czso.cz/csu/czso/databaze-demografickych-udaju-za-obce-cr>, 2018.

Obrázek 9: Vývoj počtu obyvatel ve vybraných obcích okresu Hodonín v letech 1990–2016



Zdroj: <https://www.czso.cz/csu/czso/databaze-demografickych-udaju-za-obce-cr>, 2018.

Pozn. Údaje vždy k 31. 12.

V porovnání s okolními obcemi vykazují Šardice **stagnující**, až **mírný nárůst** počtu obyvatel, podobně jako Vacenovice a Svatobořice-Mistřín. Vacenovice dosáhly svého vrcholu v roce 2010 (2 210 obyvatel), Svatobořice-Mistřín zase v roce 2011 (3 569 obyvatel). Nejvíce obyva-



Evropská unie  
Evropský sociální fond  
Operační program Zaměstnanost



tel ve sledovaných letech v Šardicích žilo v roce 2010 (2 229 obyvatel). V období 1990–1995 vykazují nárůst počtu obyvatel Šardice a Svatobořice-Mistřín. Výraznější pokles obyvatel ve sledovaném období vykazují Čejkovice, které ztratily nejvíce mezi roky 1997/1998 (33 obyvatel). Příčinou úbytku počtu obyvatel mohlo být především změna demografického chování obyvatelstva, která byla zaznamenána od počátku 90. let 20. století.

### 3.2 Současný stav a struktura obyvatelstva

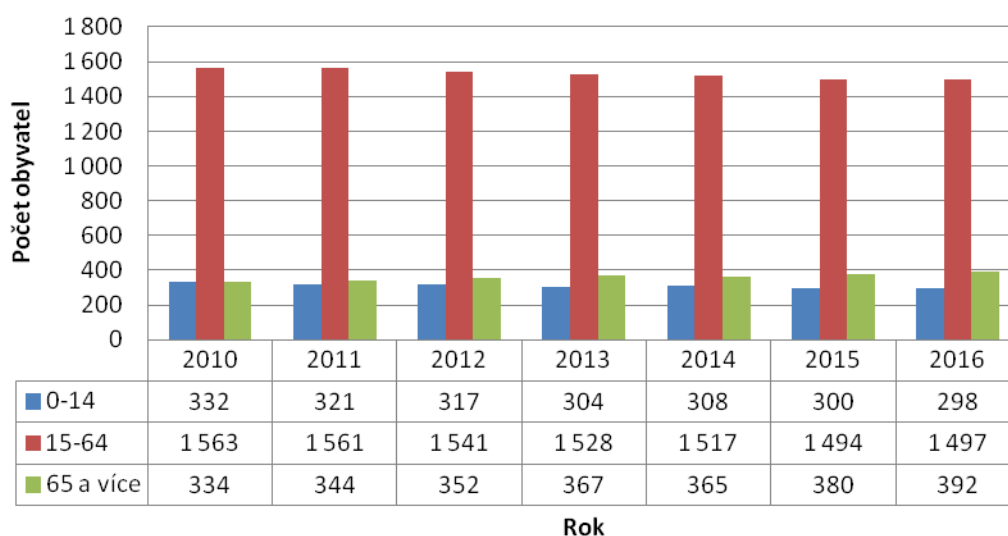
Obec Šardice patří mezi větší obce Jihomoravského kraje, k 1. 1. 2018 žilo v Šardicích **2 177 obyvatel**. Při rozloze obce 17,3 km<sup>2</sup> je průměrná hustota zalidnění **125,83 obyvatel/km<sup>2</sup>**. Hustota osídlení obce je nižší než republikový průměr (134 obyvatel/km<sup>2</sup>) a vyšší v porovnání s okresním průměrem (140,7 obyvatel/km<sup>2</sup>).

#### Struktura obyvatel podle věku a pohlaví

Zastoupení mužů a žen v populaci obce Šardice v roce 2016 je poměrně vyrovnané. Mírně převažuje ženská populace (51 %) ku populaci mužské (49 %). Věková struktura obyvatel je tvořena třemi základními věkovými kategoriemi (0–14, 15–64 a 65+). Populačně nejsilnější je věková kategorie 15–64, kterou tvoří hlavně ekonomicky aktivní lidé. Rok 2012 ukazuje nejsilnější zastoupení obyvatel v této věkové kategorii (1 541 obyvatel). Postupný úbytek obyvatel lze sledovat v kategoriích 0–14 let a 15–64 let. Úbytek lze charakterizovat přirozeným stárnutím obyvatel a tím způsobeným přechodem části obyvatel do vyšší věkové kategorie. Předpokládá se, že bude docházet ke stejným změnám, které postihují celou ČR, a těmi jsou úbytek osob v předproduktivním věku a růst počtu starších obyvatel (tzn. proces stárnutí populace), což lze sledovat ve všech letech 2012–2016. Zvyšuje se podíl věkové skupiny 65 a více let (392 osob), která převažuje nad dětskou složku 0–14 let (298 osob).

V Šardicích došlo během 7 let k nárůstu staršího obyvatelstva o 48 obyvatel, tj. o 17 %. Hranice 380 osob byla překročena v roce 2015 a předpoklad dosažení hodnoty 400 obyvatel je již v roce 2018. S nárůstem počtu obyvatel ve věkové kategorii 65+ souvisí také nárůst tzv. indexu stáří, jak ukazuje následující obrázek. Index stáří udává podíl obyvatel ve věkové kategorii 65+ vůči kategorii 0–14 let. Index stáří v Šardicích v roce 2016 dosáhl hodnoty 1,31, což znamená, že postproduktivní složka obyvatel obce převýšila o 31 % předproduktivní dětskou složku. Ve srovnání v roce 2010 index stáří činil „pouze“ 1,01, tedy rozdíl pouze 0,1 % (2 obyvatel). Zvyšující se věk obyvatel má výrazné dopady na sociální oblast, ale také na ekonomický sektor a hospodaření obce. Vývoj indexu stáří v Šardicích je podobný ostatním srovnávaným obcím. Podle švédského demografa Sundbärga již obec Šardice patří od roku 2010 do regresivního typu, kdy složka obyvatelstva 65+ dominuje nad složkou 0–14 let. Zvyšující se tendence má výrazné dopady na sociální oblasti, ale také na ekonomický sektor hospodaření obce.



**Obrázek 10: Struktura obyvatel obce Šardice v letech 2010–2016 podle věku**

Zdroj: [https://vdb.czso.cz/vdbvo2/faces/cs/index.jsf?page=profil-uzemi&uzemiprofil=31548&u=VUZEMI\\_43\\_586641#profil31550=page%3Dprofil-uzemi%26rqup%3DA%26pvo%3DPU-DEM-OB1%26z%3DT%26f%3DTABULKA%26clsp%3D31550&w=](https://vdb.czso.cz/vdbvo2/faces/cs/index.jsf?page=profil-uzemi&uzemiprofil=31548&u=VUZEMI_43_586641#profil31550=page%3Dprofil-uzemi%26rqup%3DA%26pvo%3DPU-DEM-OB1%26z%3DT%26f%3DTABULKA%26clsp%3D31550&w=), 2018.

Pozn.: Údaje se vztahují vždy k 31. 12. příslušného roku.

Společenské změny v populaci obce Šardice dokazuje také další demografický ukazatel – průměrný věk. Díky zlepšující se zdravotní, sociální a ekonomické situaci na úrovni obce dochází také ke zvyšování průměrného věku, jehož hodnota se od roku 2012 zvýšila o 1,2 roku.

**Tabulka 3: Průměrný věk v obci Šardice v letech 2012–2016**

obec/rok	2012	2013	2014	2015	2016
Šardice	41,1	41,4	41,8	42,1	42,3

Zdroj: [https://vdb.czso.cz/vdbvo2/faces/cs/index.jsf?page=profil-uzemi&uzemiprofil=31548&u=VUZEMI\\_43\\_586641#profil31550=page%3Dprofil-uzemi%26rqup%3DA%26pvo%3DPU-DEM-OB1%26z%3DT%26f%3DTABULKA%26clsp%3D31550&w=](https://vdb.czso.cz/vdbvo2/faces/cs/index.jsf?page=profil-uzemi&uzemiprofil=31548&u=VUZEMI_43_586641#profil31550=page%3Dprofil-uzemi%26rqup%3DA%26pvo%3DPU-DEM-OB1%26z%3DT%26f%3DTABULKA%26clsp%3D31550&w=), 2018.

Pozn.: Údaje se vztahují vždy k 31. 12. příslušného roku.

### 3.3 Dynamika obyvatelstva

Celkový pohyb populace se skládá ze dvou základních složek, a to z přirozeného pohybu a mechanického pohybu obyvatel. Celkový vývoj v letech 2000–2016 znázorňuje následující tabulka.

**Tabulka 4: Pohyb obyvatelstva obce Šardice v letech 2000–2016**

Rok	Živě narození	Zemřelí	Přirozený přírůstek	Přistěhovalí	Vystěhovalí	Migrační saldo	Celkový přírůstek
2000	26	26	0	42	23	19	<b>19</b>
2001	18	24	-6	30	22	8	<b>2</b>
2002	21	19	2	24	35	-11	-9
2003	29	20	9	42	38	4	<b>13</b>
2004	26	21	5	28	37	-9	-4
2005	19	21	-2	30	33	-3	-5
2006	11	22	-11	45	28	17	<b>6</b>
2007	23	23	0	43	32	11	<b>11</b>



Evropská unie  
Evropský sociální fond  
Operační program Zaměstnanost



2008	20	19	1	43	34	9	<b>10</b>
2009	22	23	-1	36	31	5	<b>4</b>
2010	21	27	-6	37	29	8	<b>2</b>
2011	14	24	-10	40	34	6	-4
2012	21	26	-5	26	37	-11	-16
2013	16	26	-10	33	34	-1	-11
2014	17	23	-6	33	36	-3	-9
2015	17	24	-7	28	37	-9	-16
2016	16	23	-7	61	41	20	<b>13</b>

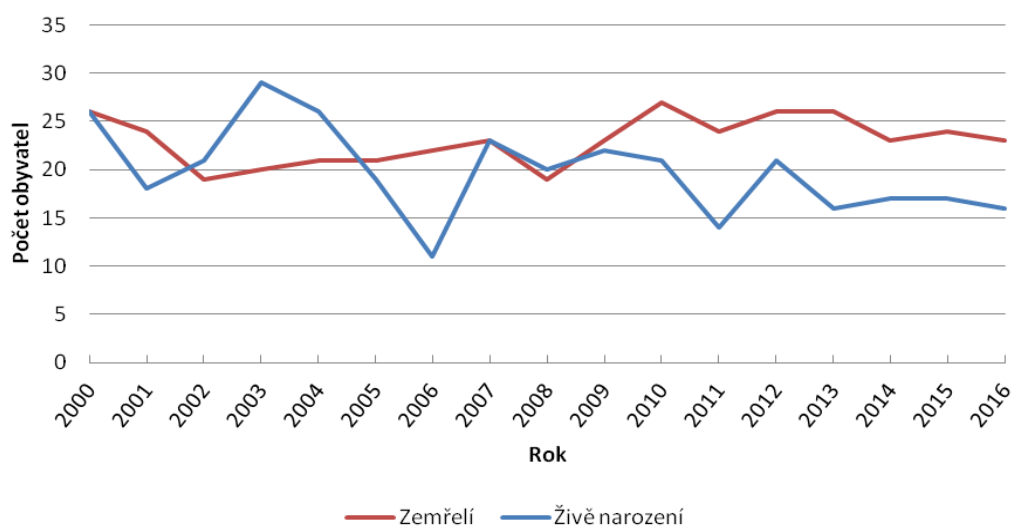
Zdroj: <https://www.czso.cz/csu/czso/databaze-demografickych-udaju-za-obce-cr>, 2018.

Pozn.: Údaje se vztahují vždy k 31. 12. příslušného roku.

### 3.3.1 Přirozený pohyb

Přirozený pohyb obyvatel, označovaný jako přirozený přírůstek, resp. úbytek obyvatel, charakterizuje přirozenou změnu populace skládající se ze dvou základních procesů, a to z porodnosti a úmrtnosti.

**Obrázek 11: Přirozený pohyb obyvatel v obci Šardice v období 2000–2016**



Zdroj: <https://www.czso.cz/csu/czso/databaze-demografickych-udaju-za-obce-cr>, 2018.

Pozn.: Údaje se vztahují vždy k 31. 12. příslušného roku.

V obci Šardice docházelo ve sledovaném časovém období 17 let k výrazným výkyvům, které byly provázeny nižší porodností a vyšší úmrtností obyvatel. Nekritičtější byly roky 2001, 2006, 2011 a roky 2013–2016, kdy počet zemřelých převýšil počet živě narozených a došlo tak k přirozenému úbytku obyvatel, v roce 2011 dokonce o 11 obyvatel. V uplynulých letech získaly Šardice díky porodnosti 337 nových občanů. V Šardicích se nenachází zdravotnické zařízení, které by umožňovalo ženám přivést na svět své potomky, proto jsou využívány zařízení v okolí, nejčastěji v nemocnici v Kyjově nebo Hodoníně. Do budoucna lze očekávat, že



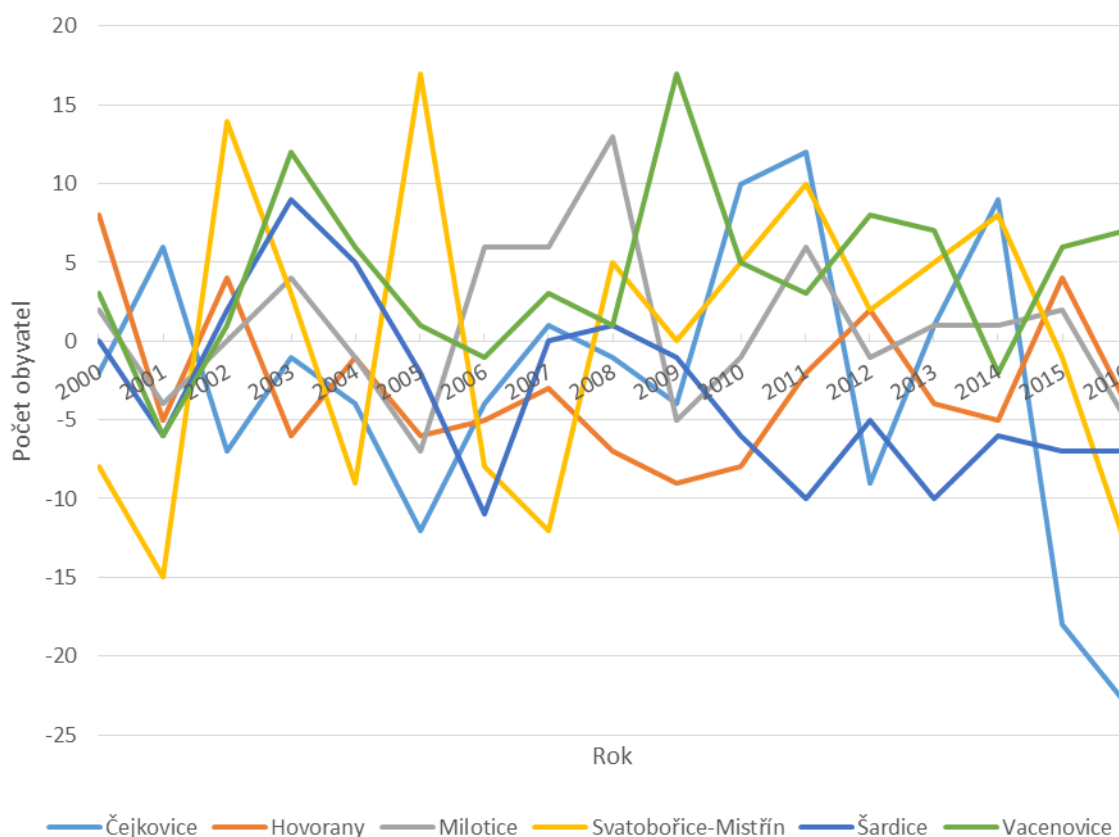
Evropská unie  
Evropský sociální fond  
Operační program Zaměstnanost



hodnota porodnosti bude spíše stagnovat či mírně růst. Nárůst bude způsoben silnými ročníky mladých lidí, kteří zůstávají v Šardicích bydlet.

Výkyvy ve sledování provázela také úmrtnost obyvatel, během daného období však vykazovala spíše stagnující průběh, kdy se hodnoty průměrně pohybují okolo 23 zemřelých obyvatel. Ve sledovaném období 12 let ubylo v obci díky úmrtnosti 391 obyvatel. Nejkritičtější byl rok 2010, kdy zemřelo 27 obyvatel.

**Obrázek 12: Vývoj přirozeného pohybu v obci Šardice v porovnání s vybranými obcemi okresu Hodonín v letech 2000–2016**



Zdroj: <https://www.czso.cz/csu/czso/databaze-demografickych-udaju-za-obce-cr>, 2018.

Pozn.: Údaje se vztahují vždy k 31. 12. příslušného roku.

Charakter přirozeného přírůstku obce Šardice v porovnání s okolními obcemi charakterizuje následující obrázek. Ze všech sledovaných obcí pozitivní vývoj vykazovala obec Vacenovice. Ze všech sledovaných let zaznamenala úbytek obyvatel pouze v letech 2001, 2006 a 2014. Největší nárůst počtu obyvatel ve Vacenovicích byl zaznamenán v roce 2009 (17 obyvatel). Naopak negativní trend vykazují právě Šardice od roku 2009, kdy dochází k postupnému úbytku obyvatel díky úmrtnosti. Pozitivní nárůst byl zaznamenán pouze v letech 2002, 2003 a 2004. Rovnoměrné výkyvy zaznamenávaly až do roku 2010 Čejkovice. Po roce 2011 dochází k výraznému propadu obyvatel až na hodnotu -23 obyvatel v roce 2016. Trendy posledních let přinášejí od roku 2015 úbytek ve všech obcích. Nicméně jediné Vacenovice se díky převládající porodnosti nad úmrtností pohybují v kladných číslech.



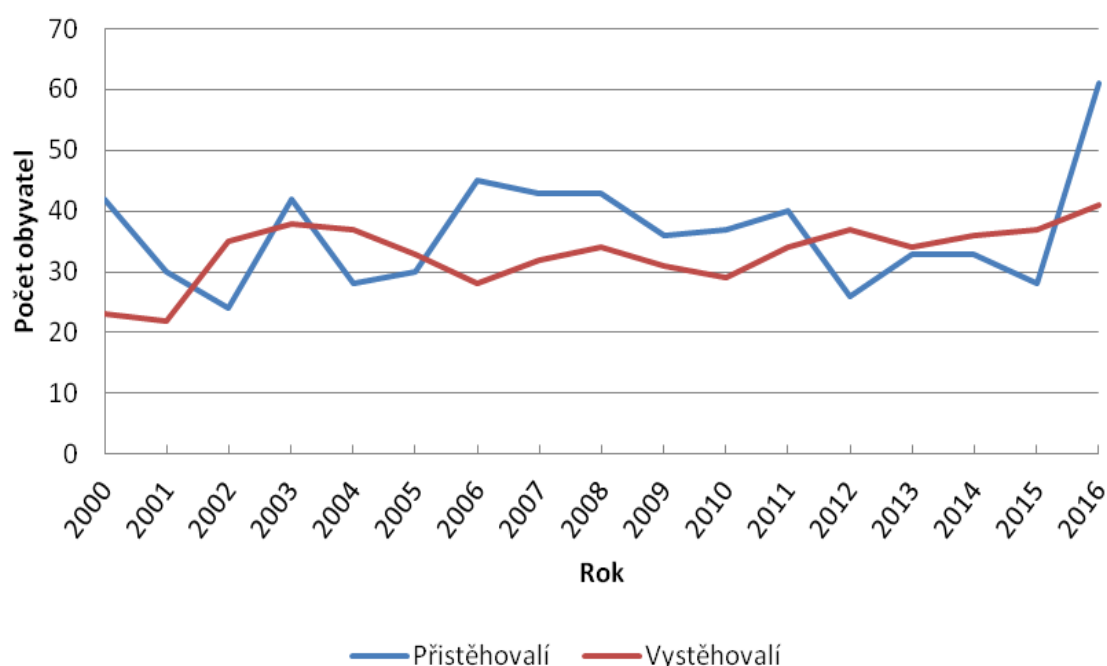
Evropská unie  
Evropský sociální fond  
Operační program Zaměstnanost



### 3.3.2 Mechanický pohyb

Mechanický pohyb populace znamená stěhování obyvatel překračující hranice území obce, jde jak o odstředivé, tak dostředivé působení. Pro charakterizování procesů spojených se změnou trvalého bydliště dané obce se používá tzv. migrační saldo. To je složeno opět ze dvou základních komponentů, z protisměrného působení imigrace a emigrace. Migrační saldo tak vypovídá o atraktivitě daného místa z pohledu bydlení, přesněji trvalého žití.

Obrázek 13: Migrační pohyb obyvatel v obci Šardice v období 2000–2016



Zdroj: <https://www.czso.cz/csu/czso/databaze-demografickych-udaju-za-obce-cr>, 2018.

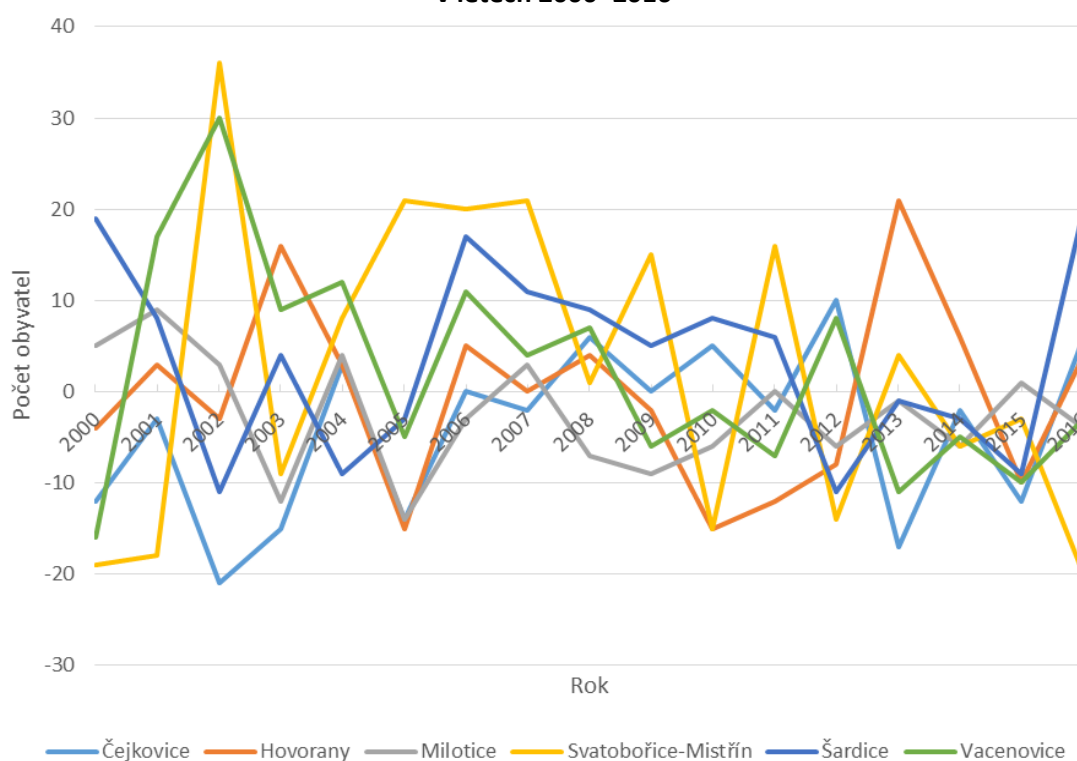
Pozn.: Údaje se vztahují vždy k 31. 12. příslušného roku.

Ze sledovaných let lze Šardice charakterizovat jako migračně ziskové. Celkově obec získala **60 nových obyvatel**. Nicméně z grafu lze vysledovat značné výkyvy. Ve sledovaném období 17 let obec Šardice ztratila 561 obyvatel, kteří se převážně z ekonomických a sociálních důvodů vystěhovali. Dochází tak k vystěhování obyvatel. Drobné ztráty obyvatel jsou zaznamenány ještě v letech 2005, 2013 a 2014. Nejvíce obyvatel obec ztratila v roce 2016 (41) a 2003 (38). Ztráta obyvatel může být způsobena ekonomickou situací na trhu práce. Vycházíme-li z jediného dostupného zdroje zjišťování důvodů migrace ČSÚ, mezi častými důvody uváděnými jako důvod stěhování se do města se objevují bytové důvody, případně následování rodinného příslušníka, což je většinou též z důvodů dostupnosti bydlení. Za celé sledované období obec Šardice získala 621 obyvatel. Podmínkou imigrace do obce je také změna trvalého bydliště a následně vydání nového občanského průkazu. Imigračně nejsilnější byl rok 2016, kdy se do obce přistěhovalo 61 nových obyvatel, ale také roky 2006 a 2007 byly imigračně výrazně ziskové. Průměrně se tak do Šardic za 17 let přistěhovalo 39 nových obyvatel za rok.



Evropská unie  
Evropský sociální fond  
Operační program Zaměstnanost



**Obrázek 14: Migrační saldo obyvatel obce Šardice v porovnání s vybranými obcemi okresu Hodonín v letech 2000–2016**

Zdroj: <https://www.czso.cz/csu/czso/databaze-demografickych-udaju-za-obce-cr>, 2018.

Pozn.: Údaje se vztahují vždy k 31. 12. příslušného roku.

Pokud se od přistěhovalých odečte počet vystěhovalých, vznikne migrační saldo, kterým se udává přírůstek nebo úbytek obyvatelstva migrací v dané oblasti. Migrační zisky v Šardicích jsou patrné v letech 2000, 2001, 2003, 2006–2011 a 2016. Ostatní sledované roky znamenaly pokles počtu obyvatel obce. Největší ztráty (9 a 11 obyvatel) obec zaznamenala v letech 2002, 2004, 2012 a 2015. V těchto letech je vykazována záporná migrace. Absolutně největší propad nastal v letech 2002 a 2012 (-11 obyvatel). Z porovnání s ostatními obcemi největší výkyvy zaznamenávají obce Čejkovice a Svatobořice-Mistřín. Zatímco ve Svatobořicích-Mistříně nastal výrazný migrační zisk již v roce 2002 (36 obyvatel), v Čejkovicích znamenala zisk obyvatel pouze léta 2004, 2008, 2010, 2012 a 2016. Dlouhodobě ztrátou trpí obec Milotice. Společně s Vacenovicemi a Svatobořicemi-Mistřínem jsou tyto tři obce ztrátové. Nejvíce z nich obec Svatobořice-Mistřín (v roce 2016 -13 obyvatel). Šardice naopak patří mezi obce, kde migrační zisky trvaly nejdelší časové období 2006–2011, tj. 6 let. Největší migrační ztráta ve sledovaných letech byla zaznamenána v obci Čejkovice v roce 2002 (-21 obyvatel).

### 3.3.3 Celkový pohyb

Porovnáním přirozeného a migračního salda lze získat celkové saldo, které nejlépe vypovídá o bilanci obyvatel určitého území. Z tabulky 5 je patrné, že pro Šardice převažují kladné hodnoty celkového přírůstku. Naopak na úbytku obyvatel se nejvíce podepsal přirozený úbytek



Evropská unie  
Evropský sociální fond  
Operační program Zaměstnanost



v letech 2001, 2006 a 2009–2016. Výjimkou jsou roky 2010 a 2011, kdy, přestože byly Šardice migračně ziskové, došlo k úbytku obyvatel přirozenou cestou, tedy více osob zemřelo, než se narodilo.

**Tabulka 5: Vývoj celkového přírůstku/úbytku obce Šardice v letech 2000–2016**

	2000	2001	2002	2003	2004	2005	2006	2007	2008	2009	2010	2011
Přirozené saldo	0	-6	2	9	5	-2	-11	0	1	-1	-6	-10
Migrační saldo	19	8	-11	4	-9	-3	17	11	9	5	8	6
<b>Celkový přírůstek/úbytek</b>	<b>19</b>	<b>2</b>	<b>-9</b>	<b>13</b>	<b>-4</b>	<b>-5</b>	<b>6</b>	<b>11</b>	<b>10</b>	<b>4</b>	<b>2</b>	<b>-4</b>

	2012	2013	2014	2015	2016
Přirozené saldo	-5	-10	-6	-7	-7
Migrační saldo	-11	-1	-3	-9	20
<b>Celkový přírůstek/úbytek</b>	<b>-16</b>	<b>-11</b>	<b>-9</b>	<b>-16</b>	<b>13</b>

Zdroj: <https://www.czso.cz/csu/czso/databaze-demografickych-udaju-za-obce-cr>, 2018.

Pozn.: Údaje se vztahují vždy k 31. 12. příslušného roku.

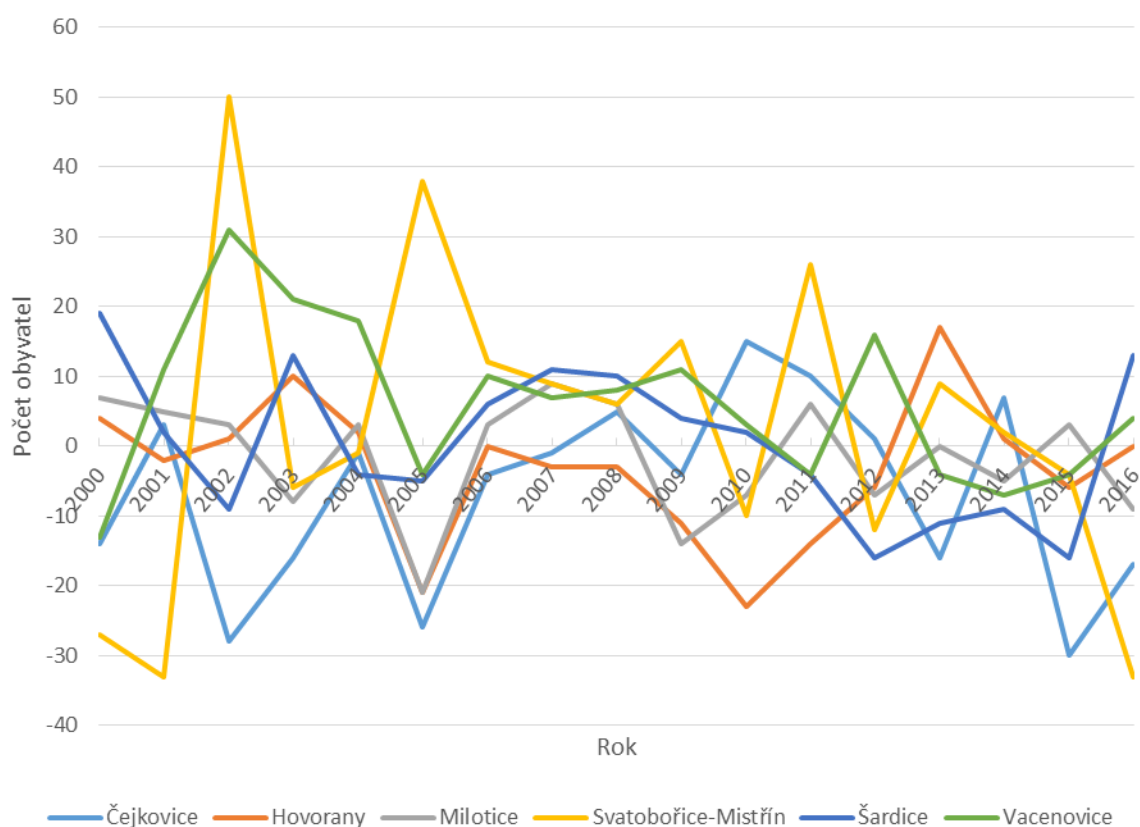
Obec Šardice může svými zásahy významně korigovat, ať již kladně či záporně, celkový přírůstek počtu obyvatel. Mezi přímé zásahy obce patří např. budování volných kapacit pro bydlení, posílení image obce z pohledu trvalého žití, apod. K nepřímým zásahům patří např. podpora rozvoje podnikatelských aktivit, která s sebou nese vznik nových pracovních míst, tedy navýšení pracovního kapitálu v obci. Mezi další nepřímé zásahy patří také zlepšení dopravního spojení s velkými městy, které vytváří lepší podmínky dopravní dostupnosti do zaměstnání, atd. Výrazným pozitivem je fungování spojení s Kyjovem a s přestupem i okresního města Hodonín.



Evropská unie  
Evropský sociální fond  
Operační program Zaměstnanost



**Obrázek 15: Celkový přírůstek/úbytek obyvatel ve vybraných obcích okresu Hodonín v letech 2000–2016**



Zdroj: <https://www.czso.cz/csu/czso/databaze-demografickych-udaju-za-obce-cr>, 2018.

Pozn.: Údaje se vztahují vždy k 31. 12. příslušného roku.

Vývoj celkového salda vybraných obcí je v čase velmi proměnlivý. Největší výkyvy zaznamenává obec Svatobořice-Mistřín, kde lze vidět výrazně kladné hodnoty v letech 2002, 2005 a 2011, naopak největší propad v Svatobořicích-Mistříně je zaznamenán v letech 2001 a 2016. Největší propady vykazuje obec Hovorany v letech 2005–2012 (celkový úbytek, z toho nejvíce v roce 2010, -23 obyvatel). Na konci roku 2016 ze všech 5 sledovaných obcí měly kladný přírůstek pouze obce Šardice (13 obyvatel) a Vacenovice (4 obyvatel).

### 3.4 Shrnutí

- ⇒ Pro demografický vývoj a strukturu byly vybrány obce Čejkovice, Hovorany, Milotice, Svatobořice-Mistřín, Šardice a Vacenovice.
- ⇒ Obec Šardice patří mezi větší obce Jihomoravského kraje, k 1. 1. 2018 žilo v Šardicích 2 177 obyvatel.
- ⇒ Při rozloze města 17,3 km<sup>2</sup> je průměrná hustota zalidnění 125,83 obyvatel/km<sup>2</sup>.
- ⇒ Tempo růstu populace obce Šardice dosáhlo svého maxima v roce 1970 (2 303 obyvatel).
- ⇒ Ve srovnání let 2011/1869 došlo k mírnému nárůstu populace (index růstu = 1,52).



Evropská unie  
Evropský sociální fond  
Operační program Zaměstnanost



- ⇒ Zastoupení mužů a žen v populaci obce Šardice v roce 2016 je poměrně vyrovnané. Mírně převažuje ženská populace (51 %) ku populaci mužské (49 %).
- ⇒ V obci Šardice docházelo ve sledovaném časovém období 2000–2016 k výrazným výkyvům, které byly provázeny nižší porodností a vyšší úmrtností obyvatel.
- ⇒ Ze sledovaných let 2000–2016 lze Šardice charakterizovat jako migračně ziskové. Celkově obec získala 60 nových obyvatel.
- ⇒ Na konci roku 2016 ze všech 5 sledovaných obcí měly kladný přírůstek pouze obce Šardice (13 obyvatel) a Vacenovice (4 obyvatelé).



## 4. Ekonomika obce a podnikatelské prostředí

*Ekonomiku obce tvoří především základní samosprávné aktivity podle zákona č. 128/2000 sb., o obcích, ve znění pozdějších předpisů. Jde např. o způsob hospodaření, komunikaci s ostatními subjekty, přístupy k strategickému a koncepčnímu plánování, dotační politice apod. Kapitola přináší pohled na celkové hospodaření obce, ale také na vývoj zaměstnanosti v obci.*

### 4.1 Právní forma

Působnost a postavení obce je vymezeno zákonem č. 128/2000 Sb., o obcích, ve znění pozdějších předpisů. Dle tohoto zákona je obec Šardice veřejnoprávní korporací a v právních vztazích vystupuje svým jménem, přičemž nese odpovědnost vyplývající ze smluvních vztahů. Posláním obce je zajištění veřejné správy na svém území v samostatné působnosti a výkon státní správy v územním obvodu, za podmínek stanovených zákonem (viz zejména Hlava sedmá Ústavy ČR, § 14 a § 21 zákona o obcích). Obec je samostatnou účetní jednotkou, jež vede podvojný účetnictví v souladu s opatřením Ministerstva financí ČR, kterým se stanoví účtová osnova a postupy účtování pro územní samosprávné celky. Příjmy a výdaje jsou sledovány odděleně, v povinném členění podle platné rozpočtové skladby. Hospodaření s rozpočtovými prostředky obce je zajišťováno v působnosti a odpovědnosti jednotlivých odborů/úseků Obecního úřadu.

Obec Šardice na základě Hlavy IV. zákona č. 128/2000 Sb. o obcích, ve znění pozdějších předpisů, zřizuje v rámci samostatné působnosti orgány, které jsou složeny z volených zástupců města. Dle § 5 tohoto zákona tvoří orgány obce:

⇒ **Zastupitelstvo obce**

⇒ **Starostka obce**

⇒ **Rada obce**

⇒ **Obecní úřad**

Po posledních komunálních volbách, konaných v říjnu 2014, má obec řádně ustanoveno zastupitelstvo obce a v obci je jako výkonný orgán ustanovena Rada obce Šardice. Součástí organizační struktury jsou **Jednotka sboru dobrovolných hasičů Šardice**, **Obecní knihovna Šardice** a **kulturní klub (Mladá muzika)**.

#### 4.1.1 Zastupitelstvo obce Šardice

Zastupitelstvo obce představuje volené představitele z řad občanů obce, kteří jsou zvoleni na základě voleb konaných v čtyřletém cyklu. Zastupitelstvo obce Šardice je složeno z 15 členů, zvolených v komunálních volbách konaných 10. a 11. října 2014. Zastupitelstvo rozhoduje ve věcech patřících do samostatné působnosti – viz § 84 zákona č. 128/2000 Sb., o obcích, ve znění pozdějších předpisů. Mj. schvaluje rozpočet obce, vydává obecně závazné vyhlášky, volí z řad členů zastupitelstva obce starostu, místostarosty a další členy rady obce a odvolává je z funkce, zřizuje a ruší obecní policii, uděluje a odnímá čestné občanství obce a další.



Evropská unie  
Evropský sociální fond  
Operační program Zaměstnanost



K platnému usnesení, rozhodnutí nebo volbě je třeba souhlasu nadpoloviční většiny všech členů zastupitelstva, v Šardicích tedy 8 hlasů. Zastupitelstvo obce se schází podle potřeby, nejméně však jedenkrát za 3 měsíce. O místě, době a navrženém programu jsou občané informováni vždy alespoň 7 dní předem a to vyvěšením informace na úřední desce, na stránkách [www.sardice.cz](http://www.sardice.cz) a dále vyhlášením v místním rozhlasu nebo v místním zpravodaji Šardice, náš společný domov. Jednání zastupitelstva je veřejné. O průběhu zasedání zastupitelstva se pořizuje zápis, který je k nahlédnutí na obecním úřadě a vždy je vyvěšen na webu <https://www.sardice.cz/samosprava/usneseni-zo/> a také zvukový záznam.

Zastupitelstvo obce zřizuje jako své iniciativní a kontrolní orgány výbory (dle § 84 odst. 2 písm. o) a p) a § 117 odstavec 1 a 2 zákona č. 128/2000 Sb., v platném znění).

*Výbory Zastupitelstva obce Šardice:*

- ⇒ Kontrolní výbor – kontroluje plnění usnesení zastupitelstva města a rady města, kontroluje dodržování právních předpisů ostatními výbory a městským úřadem na úseku samostatné působnosti, plní další kontrolní úkoly, jimiž jej pověřilo zastupitelstvo města, řeší a projednává návrhy členů ZM na projednávání a to na základě zákona č. 128/2000 Sb. § 82 písm. a), řeší a projednává dotazy, připomínky a podněty členů ZM na předsedy výborů na základě zákona č. 128/2000 Sb. § 82 písm. a).
- ⇒ Finanční výbor – provádí kontrolu hospodaření s majetkem a finančními prostředky města a plní další úkoly, jimiž je pověřilo zastupitelstvo města.

#### 4.1.2 Rada obce Šardice

V obci Šardice je ustanovena rada, která je výkonným orgánem v oblasti samostatné působnosti a za její výkon odpovídá zastupitelstvu obce. Rada obce Šardice má 5 členů, včetně starostky a místostarostky obce. Rada obce připravuje návrhy pro jednání zastupitelstva, zabezpečuje plnění jím přijatých usnesení a její pravomoci jsou vyhrazeny § 102 zákona č. 128/2000 Sb. Např. vydává nařízení obce, zřizuje a ruší podle potřeby komise rady obce, jmenuje a odvolává z funkce jejich předsedy a členy, stanovuje celkový počet zaměstnanců obce v obecním úřadě a v organizačních složkách obce a další. K platnému usnesení nebo rozhodnutí je třeba souhlasu nadpoloviční většiny všech členů, v Šardicích tedy 3 hlasy. Ke svým schůzím se schází podle potřeby, obvykle jedenkrát za 14 dní. Jednání rady je neveřejné. Ze schůzí se vyhotovuje usnesení, které je uloženo na obecním úřadě. Ve zkrácené verzi je vyvěšeno na webu <https://www.sardice.cz/samosprava/usneseni-ro/>.

Rada obce může zřídit jako své iniciativní a poradní orgány komise (dle § 102 odst. 2 písm. h) a § 122 odst. 1 zákona č. 128/2000 Sb., v platném znění). Pro volební období 2014–2018 byly Radou obce Šardice zřízeny následující komise:

- ⇒ Sbor pro občanské záležitosti a kulturní komise (12 členů).



Evropská unie  
Evropský sociální fond  
Operační program Zaměstnanost



- ⇒ Stavební a zemědělská komise (6 členů).
- ⇒ Krizový štáb a povodňová komise (6 členů).
- ⇒ Redakční rada – 9 členný orgán, který má na starosti přípravu a vydávání obecního zpravodaje „Šardice, náš společný domov“.

Více informací o zastupitelstvu a radě, výborech a komisích, včetně jejich personálního složení, lze najít na webu: <https://www.sardice.cz/samosprava/>.

#### 4.1.3 Obecní úřad Šardice

Obecní úřad je jedním z orgánů obce, jež vykonává úkoly samostatné působnosti obce, které mu uloží zastupitelstvo nebo rada obce, a pomáhá výborům a komisím v jejich činnosti. Podle § 109 zákona č. 128/2000 Sb., v platném znění tvoří obecní úřad starostka, místostarostka, tajemník obecního úřadu a zaměstnanci do obecního úřadu zařazení.

V čele obecního úřadu Šardice stojí **starostka**, v současnosti **Blažena Galiová**. Starostka zastupuje obec Šardice ve vnějších vztazích, je odpovědná Zastupitelstvu obce Šardice, jež také společně s Radou obce Šardice svolává a řídí jednání orgánů obce. V období 2014–2018 bylo ustanoveno 1 místo na pozici místostarostky.

Pro zajištění všech činností v rámci samostatné a přenesené působnosti je na Obecním úřadě v Šardicích v roce 2018 zaměstnáno 8 zaměstnanců.

**Tabulka 6: Počet zaměstnanců ObÚ Šardice ve vybraných letech**

Rok	2000	2005	2010	2015	2018
Počet zaměstnanců	7	6	8	7	8

Zdroj: ObÚ Šardice, 2018.

Pozn. Údaje vždy k 1. 1. příslušného roku.

Vnitřní kontrolní systém obecního úřadu je tvořen oblastmi, které se vzájemně překrývají a doplňují. Tento systém je formalizován do vnitřních pravidel v podobě vnitřních směrnic a pracovních postupů:

- ⇒ řízení – např. organizační řád, manažerské plánování,
- ⇒ personální – např. organizační řád, pracovní řád, etický kodex úředníků a zaměstnanců, platové předpisy,
- ⇒ hospodaření s finančními prostředky – např. směrnice pro oběh účetních dokladů, zásady pro zadávání veřejných zakázek, zásady pro poskytování dotací,
- ⇒ nakládání s majetkem – např. evidence majetku, odepisování majetku,
- ⇒ dokumentace – např. spisový a skartační řád, materiály pro jednání rady a zastupitelstva,



Evropská unie  
Evropský sociální fond  
Operační program Zaměstnanost



- ⇒ organizace obce – např. řízení příspěvkových organizací,
- ⇒ ostatní – volené orgány, veřejnost.

V rámci procesu hledání a výběru zaměstnance pro určité pracovní zařazení je podstatné, aby byl kladen důraz na kvalifikační a dovednostní předpoklady zaměstnance pro danou pozici, které nejsou v tuto chvíli standardizovány. Není zavedena standardizace procesu adaptace nových zaměstnanců, zejména v oblasti mentoringu, rozsahu vstupního vzdělávání a pochopení širších meziodborových vztahů uvnitř úřadu. V rámci vzdělávání úředníků a zaměstnanců se postupuje v souladu se zákonem o úřednících a je prováděno průběžné vzdělávání úředníků, zejména z hlediska konkrétního odborného zaměření. V oblasti dalšího vzdělávání úředníků chybí školení tzv. měkkých dovedností, komunikace, projektového řízení apod. Potřeba tohoto typu školení byla ověřena i výstupy z hodnocení zaměstnanců provedeného v roce 2015. Důraz je nutno klást na plánování školení zaměstnanců a práci se zaměstnancem jako jednotlivcem, která bude odrážet jeho individuální potřeby.

V současnosti není prováděno systematické hodnocení kvality obecního úřadu jednou ze standardních metod (např. CAF, Benchmarking, Charta občana apod.), ani šetření spokojenosti občanů s poskytovanými službami. Na úřadě není zřízena funkce manažera kvality, který by mj. výše uvedené procesy řídil.

Obec v rámci zjišťování názorů občanů obec používá pravidelná šetření, formou dotazníků, anket a průzkumů. Využívána je elektronická i fyzická podoba dotazníků. V elektronickém prostředí se používá veřejně dostupný web [www.survio.com](http://www.survio.com) ve fyzické podobě jsou dotazníky umístěny u vstupu do obecního úřadu nebo v místním zpravodaji. Záměrem je tak zjišťování názorů a postojů obyvatel obce s připravovanými rozvojovými aktivitami v obci. Na začátku roku 2018 probíhá dotazníkový průzkum s názvem *Vraťme stromy do Šardic!*. Výsledky průzkumů jsou zveřejňovány na webových stránkách obce nebo ve zpravodaji.

V rámci samosprávných činností obec Šardice zřídila 4 příspěvkové organizace.

- ⇒ **Technické služby Šardice** byly zřízeny Zřizovací listinou Obce Šardice ke dni 1. 12. 2015 jako její příspěvková organizace. V současnosti zaměstnávají 7 osob na hlavní pracovní poměr a 11 osob v rámci veřejně prospěšných prací.
- ⇒ **Mateřská škola Šardice** (viz popis kapitola 5.1).
- ⇒ **Základní škola T. G. Masaryka** (viz popis kapitola 5.1).
- ⇒ **Obecní školní jídelna** (viz popis kapitola 6.1.1).

## 4.2 Komunikační kanály obce

V komunikaci s občany obec Šardice používá následující zdroje:



Evropská unie  
Evropský sociální fond  
Operační program Zaměstnanost



- ⇒ **Internet – webové stránky obce Šardice** – [www.sardice.cz](http://www.sardice.cz). Výhodou webových stránek je jejich nadčasový vzhled a aktuálnost informací. Webové stránky s aktuálním vzhledem byly programovány na konci roku 2017. Poskytují tak základní komunikační kanál v obci. Stránky obsahují informace o obci, samosprávných činnostech, informace z obecního úřadu, aktuality, organizací v obci, rezervace obecních prostor a nezbytné kontakty.
- ⇒ **Internet – úřední deska** dostupná na webu (<https://www.sardice.cz/obecni-urad/uredni-deska/>). Slouží mj. pro elektronické zveřejnění dokumentů dle zák. č. 23/2017 Sb., o pravidlech rozpočtové odpovědnosti a zákona č. 250/2000 Sb., o rozpočtových pravidlech územních rozpočtů v platném znění.
- ⇒ **Facebook obce Šardice** – moderní komunikační nástroj pro sdělování aktualit a informací o dění v obci. Dostupný na <https://www.facebook.com/Obec-Sardice-768723143187669/>. Facebooková stránka funguje od roku 2016. Počet „To se mi líbí“ k 1. 2. 2018 – 555.
- ⇒ **Šardice, náš společný domov** – obecní zpravodaj vydávaný od roku 1996 na základě registrace u okresního úřadu Hodonín dne 27. 9. 1996 registrační značka MK ČR E 12426. Vychází čtvrtletně v nákladu 750 ks, je distribuován zdarma do schránek domácností. Jednotlivá čísla v elektronické podobě jsou zveřejněna na webu: <https://www.sardice.cz/aktualni-informace-1/zpravodaj/>.
- ⇒ **Místní rozhlas** – hlášení místního rozhlasu jsou dostupná též v elektronické podobě na webu: <https://www.sardice.cz/aktualni-informace-1/hlaseni-mistnim-rozhlasem/>.
- ⇒ **Mobilní rozhlas** – v obci funguje od roku 2016. Aplikace dostupná na webu: <https://sardice.mobilnirozhlas.cz/>.

## 4.3 Ekonomika obce

### 4.3.1 Rozpočet obce

Rozpočet obce Šardice představuje reálný obraz o hospodaření a vynakládání finančních prostředků obce a jeho organizací. Jeho podoba a struktura je dána zákonem č. 250/2000 Sb., o rozpočtových pravidlech územních rozpočtů, v aktuálním znění. Obec zpracovává schodkový rozpočet. Schodek rozpočtu je následně dorovnáván volnými finančními prostředky z přebytku hospodaření z minulých let. Aktuální rozpočet obce Šardice na rok 2018 byl schválen dne 14. 12. 2017 na 23. zasedání Zastupitelstva obce Šardice (usnesení č. 15). Do rozpočtu byly zahrnuty příjmy v celkové výši 32 416 400 mil. Kč a výdaje v celkové výši 33 893 000 Kč. Obec splácí úvěr ve výši 996 000 Kč. Pro dokrytí ztráty je použit přebytek rozpočtu z roku 2017 (2 834 100 Kč).

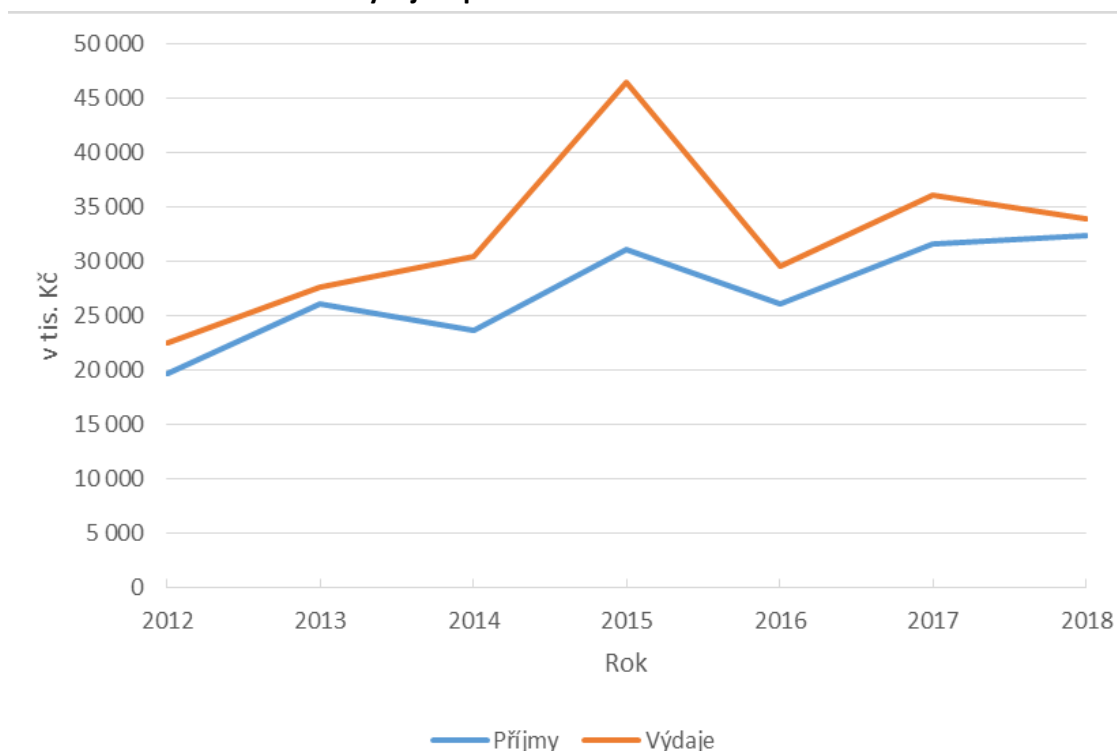


Evropská unie  
Evropský sociální fond  
Operační program Zaměstnanost



Na straně příjmů tvoří největší položku daňové příjmy (29 485 tis. Kč), z toho největší položky představují daň z přidané hodnoty (43,1 %), daň z příjmu právnických osob (18,7 %) a daň z příjmu fyzických osob ze závislé činnosti (18,3 %). Nedaňové příjmy dosahují hodnoty 2 300,5 tis. Kč (tj. 7,1 % všech příjmů). Největší položku tvoří příjmy za prodej pozemků různý drobný prodej (34,8 %), dále nebytové hospodářství – nájmy z nebytových prostor (včetně haly Orel) – 13,0 %. Z celkových příjmů do rozpočtu obce v roce 2018 činí přijaté dotace 630,9 tis. Kč, tj. 1,95 % z celkových příjmů. Největší složkou dotačních příjmů tvoří neinvestiční přijaté dotace ze státního rozpočtu (100 %).

**Obrázek 16: Vývoj rozpočtu obce Šardice v letech 2012–2018**



Zdroj: <https://www.sardice.cz/samosprava/rozpocet-obce/?ftshow=168&ftresult=rozpo%C4%8Det>, 2018.

Pozn. Údaje v tis. Kč.

Výdajová stránka rozpočtu na rok 2018 je plánována ve výši 33 893 000 Kč. Největší položky na výdajové stránce je položka nebytové hospodářství (13,0 %), činnost místní správy – OÚ a aparát obce (12,4 %) a Komunální služby – místní hospodářství celkem (9,9 %). Výdaje přesahující 1. mil. Kč jsou plánovány ještě v položkách Silnice (3 mil. Kč), Zastupitelstva obcí (2,464 mil. Kč), Základní škola (1,8 mil. Kč), Ostatní záležitosti pozemních komunikací – chodníky (1,526 mil. Kč) a Ostatní finanční operace – kompenzováno v příjmech (1,5 mil. Kč).

Podle vývoje rozpočtu obce Šardice v letech 2012–2018 je patrná převaha výdajové stránky nad příjmovou. Tudíž by se hospodaření obce mohlo jevit jako silně ztrátové. Rozdíly mezi příjmy a výdaji v jednotlivých sledovaných letech jsou však kompenzovány přebytky let minu-



Evropská unie  
Evropský sociální fond  
Operační program Zaměstnanost



lých, průběžným proplácením dotačních prostředků, ale také změnou stavu krátkodobých finančních prostředků.

Rozpočet obce je veřejně dostupný materiál, který je k dispozici na

<https://www.sardice.cz/samosprava/rozpocet-obce/?ftshow=168&ftresult=rozpo%C4%8Det>.

#### 4.3.2 Dotační politika

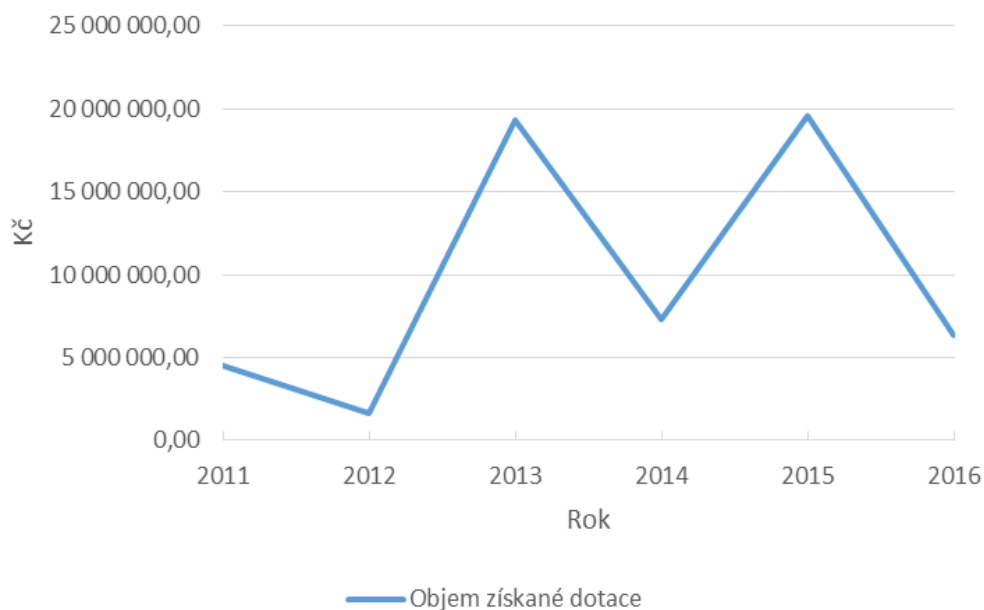
Obec Šardice poskytuje každoročně na základě § 85 písm. c) a § 102 odst. 3 zákona č. 128/2000 o obcích, ve znění pozdějších předpisů a zákona č. 250/2000 Sb., o rozpočtových pravidlech územních rozpočtů, ve znění pozdějších předpisů finanční pomoc subjektům a občanům na území obce. Hlavním posláním pravidel je sjednocení postupů při podání a projednání žádostí o finanční dotace z rozpočtu Obce Šardice a jejich poskytování fyzickým a právnickým osobám. Nové Zásady poskytování dotací z rozpočtu obce Šardice na podporu obecně prospěšných činností schválilo Zastupitelstvo obce Šardice dne 26. 11. 2015, usnesením č. 15. Finanční podpora je poskytována občanským sdružením, nadacím, obecně prospěšným společnostem, účelovým zařízením, jiným právnickým a fyzickým osobám, které vykonávají činnost v oblastech zájmové činnosti dětí a mládeže, tělovýchovy a sportu, vzdělávání a vědy, protidrogových aktivit a prevence kriminality, kultury, obnovy památek, sociálních služeb, zdravotnictví, ochrany životního prostředí a provozování Turistického informačního centra. Podrobné podmínky dotační politiky obce Šardice jsou k dispozici na <https://www.sardice.cz/obecni-urad/e-podatelna/dokumenty-ke-stazeni/?ftshow=6&ftresult=pravidla+poskytov%C3%A1n%C3%AD+dotac%C3%AD>.

Dotační politika obce je také orientována na získávání finančních prostředků z externích zdrojů ať už na národní, či evropské úrovni. Od roku 2011 byly v obci realizovány projekty financované z rozpočtů Jihomoravského kraje, Ministerstva kultury, Ministerstva zemědělství, Úřadu práce ČR, Nadace ČEZ, Agentury ochrany přírody a krajiny, Ministerstva životního prostředí (Operační program Životní prostředí), Ministerstva pro místní rozvoj, Nadace Partnerství, Státní fond dopravní infrastruktury, Státní fond životního prostředí atd. Výše dotačních prostředků na realizované projekty ukazuje následující obrázek.



Evropská unie  
Evropský sociální fond  
Operační program Zaměstnanost



**Obrázek 17: Objem získané dotace na projekty obce Šardice v letech 2011–2016**

Zdroj: ObÚ Šardice, 2018.

Ze sledovaných let jsou neúspěšnější roky čerpání dotací rok 2013 a 2015, kdy částka poskytnuté dotace překročila hranici 19 mil. Kč. V roce 2015 je vykázáno maximum (19 552 542,00 Kč). Toto max. bylo dosaženo díky realizaci projektu **Revitalizace centra obce** (dotace 7 801 633,00 Kč), financovaného z evropského fondu pro regionální rozvoj prostřednictvím Regionálního operačního programu NUTS 2 Jihovýchod. Dalšími realizovanými projekty v tomto roce byl projekt **Zateplení budovy OÚ č.p. 601** ve výši 2 662 881,00 Kč. Na 2 mil. Kč získané dotace byl v obci realizován ve stejný rok ještě projekt **Zateplení budovy knihovny č.p.5**. V roce 2013 byly realizovány dva významné investiční projekty: projekt **Vybudování sběrného dvora odpadů** (částka dotace z OP Životní prostředí 5 414 150,68 Kč) a projekt **Vybudování cyklostezky Šardice-Hovorany** (částka dotace ze Státního fondu dopravní infrastruktury 5 932 000,00 Kč). Naopak nejmenší objem získané dotace představuje rok 2012 (1 619 044,40 Kč). V tomto roce největším projektem byl projekt EU peníze školám ve výši 422 430,40 Kč. Celkový objem získané dotace ve sledovaném období představuje částku 46 162 761,76 Kč.

V roce 2018 obec realizuje projekt **Šardice = kvalitní úřad otevřený občanům** (ŠaKva). Cílem projektu je podpora zavádění metody kvality, zavádění nových nástrojů strategického řízení obce, tvorba strategických dokumentů a realizace specifických vzdělávacích a výcvikových programů přispívajících ke zkvalitnění rozvoje lidských zdrojů ve veřejné správě. Financování je zajištěno prostřednictvím Operačního programu Zaměstnanost.

#### 4.4 Koncepční a rozvojové dokumenty

Součástí analytické části strategického plánu je i analýza dokumentů, jejímž cílem je primárně zmapovat strategické dokumenty na úrovni obce a na úrovních vyšších územních celků.



Evropská unie  
Evropský sociální fond  
Operační program Zaměstnanost



Analýza strategických dokumentů je důležitou součástí analytické části strategických plánů. Soulad všech dokumentů je základním stavebním prvkem úspěšného řízení rozvoje obce.

#### 4.4.1 Strategické dokumenty obce

Obec Šardice v rámci zlepšování regionálního a územního rozvoje města přijalo dílčí rozvojové koncepce, které zpřesňují ekonomické, sociální a hospodářské podmínky v obci a zároveň přinášejí koncepčnost v plánování dalšího rozvoje. Dokumenty jsou zpracovány jak pro samotnou obec Šardice, tak pro území DSO Severovýchod a SO ORP Kyjov.

Základním rozvojovým dokumentem, který má v současnosti obec Šardice zpracován, je **Územní plán Šardice**. Původní územní plán byl zpracován v roce 1997, s nabytím účinnosti od roku 2000. V souvislosti se změnou stavebního zákona v roce 2006 byl zpracován v roce 2015 nový návrh územního plánu, který byl v obci vydán obecně závazným opatřením č. 1/2015. Dokument je zpracován v souladu se zákonem č. 183/2006 Sb., o územním plánování a stavebním řádu, ve znění pozdějších předpisů a vyhláškou č. 500/2006 Sb., o územně analytických podkladech, územně plánovací dokumentaci a způsobu evidence územně plánovací činnosti, ve znění pozdějších předpisů.

Ve vazbě na efektivní využití ploch na území obce Šardice byly zpracovány další koncepce (územní studie):

- ⇒ **Územní studie - lokalita v trati za dědinou**. Dokument zpracovaný v roce 2013.
- ⇒ **Územní studie, Šardice - Hradčany, plocha obytná BI 13**. Studie k efektivnímu řešení obytných ploch v lokalitě Hradčany. Dokument zpracovaný na přelomu let 2016/2017.
- ⇒ **Územní studie, Šardice - U Božích muk, plocha obytná BI 11**. Studie k efektivnímu řešení obytných ploch v lokalitě U božích muk. Dokument zpracovaný na přelomu let 2016/2017.

Ze strategických dokumentů zpracovaných v obci Šardice je nejdůležitější zmínit předchůdce zpracovávaného strategického plánu: **Program rozvoje obce Šardice na období let 2016–2020**. Tento dokument je ve stádiu příprav a bude navazovat na aktuálně zpracovávanou verzi strategického plánu. Doplnkově byl zpracován také **Strategický plán rozvoje sportu v obci Šardice na období 2017–2021**, který je dostupný na webu: <https://www.sardice.cz/samosprava/strategie-dokumenty/>.

Témata, jakými jsou cestovní ruch, doprava, plán zdraví, rodinná politika, bytová politika, ekonomika, vzdělání, kultura, sport a využití volného času či životní prostředí, vlastní koncepci nemají. Částečně lze tuto problematiku nalézt v územním plánu a jeho analytických podkladech nebo v ještě stále platném strategickém plánu.



Na úrovni správního obvodu ORP Kyjov byly v roce 2008 zpracovány **Územně analytické podklady SO ORP Kyjov**. Aktuálně platná verze je již 4. aktualizací dokumentu. Plná verze dokumentu je dostupná na webu:

[http://www.mestokyjov.cz/vismo/dokumenty2.asp?id\\_org=7843&id=4150&p1=2661](http://www.mestokyjov.cz/vismo/dokumenty2.asp?id_org=7843&id=4150&p1=2661) .

Na úrovni DSO Severovýchod byl v roce 2016 zpracován koncepční rozvojový dokument **Program rozvoje Dobrovolného svazku obcí Severovýchod na období 2016 – 2023**. Dokument byl pořízen v rámci projektu „Posilování administrativní kapacity obcí na bázi meziobecní spolupráce“, zkráceně také „Centra společných služeb“ (CSS), reg. č.: CZ.03.4.74/0.0/0.0/15\_019/0003017. Elektronická verze dokumentu je dostupná na webu: [http://www.dso-severovychod.cz/files/strategie\\_DSO.pdf](http://www.dso-severovychod.cz/files/strategie_DSO.pdf).

#### 4.4.2 Strategické dokumenty na krajské, národní a nadnárodní úrovni

Následující tabulka 7 představuje stěžejní strategické dokumenty na nadnárodní, národní a krajské úrovni, které mají zásadní vazbu na kohezní politiku v programovém období 2014–2020 a budou mít rozhodující vliv také na rozvoj obce Šardice v následujícím období 2021+. Dokumenty jsou hierarchicky řazeny od nadnárodní úrovně až po úroveň krajskou. U každého dokumentu je uvedena stručná charakteristika, která se zaměřuje na objasnění kontextu dokumentu a jeho cílů. Poslední sloupec uvádí vztah k rozvoji obce Šardice.

**Tabulka 7: Strategické dokumenty na nadnárodní, národní a krajské úrovni s vazbou na kohezní politiku v programovém období 2014–2020**

Název dokumentu	Stručný popis dokumentu Nadnárodní úroveň	Vztah k rozvoji obce Šardice
<b>Strategie Evropa 2020</b>	Hospodářská strategie Evropské komise, jejíž cíle by v novém programovacím období měly být úzce propojeny s cíli kohezní politiky pro programové období 2014–2020. Evropa 2020 definuje tři (vzájemně se posilující) priority: inteligentní růst, udržitelný růst a růst podporující začlenění. Dokument je ke stažení na <a href="http://www.vlada.cz/cz/evropske-zalezitosti/evropske-politiky/strategie-evropa-2020/strategie-evropa-2020-78695/">http://www.vlada.cz/cz/evropske-zalezitosti/evropske-politiky/strategie-evropa-2020/strategie-evropa-2020-78695/</a> .	Klíčový dokument pro kohezní politiku – tedy pro možnosti čerpání finančních zdrojů v rámci kohezní politiky EU. Kohezní politika má pomáhat naplňovat cíle tohoto dokumentu.
<b>Obecné nařízení a Nařízení k Evropskému fondu pro regionální rozvoj (EFRR) a Evropskému sociálnímu fondu (ESF)</b>	Nařízení schválená Evropskou komisí 17. 12. 2013 jsou klíčovými podklady pro čerpání evropských dotací. Obecné nařízení určuje společná pravidla pro čerpání finančních prostředků. Tato pravidla by měla umožnit jednodušší kombinaci čerpání prostředků z různých fondů, a zvýšit tak finální dopad projektů. Nařízení k EFRR pak stanovuje větší zaměření na udržitelný rozvoj měst, jehož by mělo být dosaženo vyčleněním nejméně 5 % prostředků fondu na investice v této tematické oblasti. Nařízení k ESF směřuje zejména k podpoře zaměstnávání, boji s chudobou a sociálnímu vyloučení. Dokument je ke stažení na <a href="http://www.strukturalni-fondy.cz/cs/Fondy-EU/2014-2020/Navrhy-novych-narizeni-kohezni-politiky-pro-obdobi/Finalni-podoba-narizeni-EU-k-politice-soudrznosti">http://www.strukturalni-fondy.cz/cs/Fondy-EU/2014-2020/Navrhy-novych-narizeni-kohezni-politiky-pro-obdobi/Finalni-podoba-narizeni-EU-k-politice-soudrznosti</a> .	Podle těchto nařízení je uplatňována jednotně kohezní politika – tedy i možnosti čerpání dotačních prostředků.
<b>Dohoda o partnerství pro rozvoj a</b>	Dohoda o partnerství schválená Evropskou komisí 26. 8. 2014 navazuje na Společný strategický rámec přijatý Evropskou komisí. Určuje	Tento dokument umožní využití kohezní politiky



Evropská unie  
Evropský sociální fond  
Operační program Zaměstnanost



<b>investice</b>	investiční priority a přidělování finančních prostředků – vnitrostátních i těch ze zdrojů EU. Obsahuje také podmínky a cíle, kterých má být dosaženo. Dokument je k dispozici na <a href="http://www.strukturalni-fondy.cz/getmedia/30da8053-6cd2-4fee-8cb7-fdd901504ae9/Dohoda-o-partnerstvi_schvalena-EK-26-8-2014.pdf">http://www.strukturalni-fondy.cz/getmedia/30da8053-6cd2-4fee-8cb7-fdd901504ae9/Dohoda-o-partnerstvi_schvalena-EK-26-8-2014.pdf</a> .	v podmínkách ČR, je tedy pro rozvoj Šardic klíčový. Informace nezahrnuté do dokumentu nebudou financovatelné z kohezní politiky.
<b>Národní úroveň</b>		
<b>Národní program reforem České republiky 2017</b>	Národní program reforem představuje příspěvek České republiky k plnění cílů Strategie Evropa 2020. Vychází z priorit definovaných politickou vůlí vlády. Současně se snaží reflektovat různorodé zájmy rezonující ve společnosti. Dokument je k dispozici na <a href="https://www.vlada.cz/assets/evropske-zalezitosti/aktualne/NPR.pdf">https://www.vlada.cz/assets/evropske-zalezitosti/aktualne/NPR.pdf</a>	Tento dokument se musí promítnout do Dohody o partnerství a tím do možností čerpání prostředků z kohezní politiky v ČR.
<b>Strategie regionálního rozvoje České republiky 2014–2020</b>	Základní koncepční dokument v oblasti regionálního rozvoje. Hlavním úkolem materiálu je formulovat přístup státu k podpoře regionálního rozvoje. V současnosti je aktuální strategie na období 2014–2020. Dokument je ke stažení na <a href="http://www.mmr.cz/cs/Podpora-regionu-a-cestovni-ruch/Regionalni-politika/Koncepce-Strategie-Regionalniho-rozvoje-CR-2014-2020">http://www.mmr.cz/cs/Podpora-regionu-a-cestovni-ruch/Regionalni-politika/Koncepce-Strategie-Regionalniho-rozvoje-CR-2014-2020</a> .	Specifika, která se týkají Jihomoravského kraje a případně i Šardic, je nezbytné do strategie promítnout.
<b>Politika územního rozvoje České republiky</b>	Jde o celostátní dokument územního plánování, který by měl koordinovat územně plánovací činnosti krajů a zároveň sloužit jako zdroj argumentů při prosazování českých zájmů v rámci územního rozvoje EU. Politika územního rozvoje schválená v roce 2008 mimo jiné vymezuje rozvojové oblasti (aglomerace) a rozvojové osy na území ČR. V současné době se zpracovává aktualizace, její návrh ze dne 14. 7. 2014 je ke stažení na <a href="http://www.mmr.cz/cs/Stavebni-rad-a-bytova-politika/Uzemni-planovani-a-stavebni-rad/Koncepce-Strategie/Politika-uzemniho-rozvoje-Ceske-republiky/Navrh-Aktualizace-c-1-Politiky-uzemniho-rozvoje-CR">http://www.mmr.cz/cs/Stavebni-rad-a-bytova-politika/Uzemni-planovani-a-stavebni-rad/Koncepce-Strategie/Politika-uzemniho-rozvoje-Ceske-republiky/Navrh-Aktualizace-c-1-Politiky-uzemniho-rozvoje-CR</a> .	V platné verzi z roku 2008, bylo území ORP Kyjovska uvedeno ve skupině území vykazujících relativně vyšší míru problémů, zejména z hlediska udržitelného rozvoje území. Po aktualizaci v roce 2015 se v blízkosti Šardic a okolí nachází rozvojová osa 10 a 11. Nicméně do území obce nezasahuje.
<b>Krajská úroveň</b>		
<b>Strategie rozvoje Jihomoravského kraje 2020</b>	Vychází z platné Strategie rozvoje Jihomoravského kraje 2006–2016 a dále zejména z uplynulých, současných a známých budoucích příležitostí, ohrožení a změn, které měly a mají zásadní vliv na rozvoj regionu s cílem zajistit základní koncepční dokument pro kvalifikované rozhodování volených orgánů Jihomoravského kraje pro další strategický rozvoj kraje a pro tvorbu návazných projektů, aktivit, dotačních programů a dokumentů. Dokument je ke stažení na <a href="https://www.kr-jihomoravsky.cz/Default.aspx?PubID=175435&amp;TypeID=2">https://www.kr-jihomoravsky.cz/Default.aspx?PubID=175435&amp;TypeID=2</a> .	Strategie rozvoje obce Šardice by měla být v souladu s krajskou strategií, která v návrhové části uvádí 4 priority (ekonomiku, veřejné služby, infrastrukturu, životaschopnost znevýhodněných částí kraje), dále rozpracované do 21 opatření.
<b>Strategie rozvoje lidských zdrojů Jihomoravského kraje</b>	Dlouhodobý koncepční dokument (2016–2025) pro zapojení regionu do evropské strategie zaměstnanosti a zvýšení jeho celkové konkurenceschopnosti, a to na základě analýzy současného stavu, konkretizace celostátních a evropských strategických dokumentů, spolupráce s odbornou veřejností a postupným naplňováním strategické vize prostřednictvím akčního plánu. Dokument je ke stažení na <a href="https://www.kr-jihomoravsky.cz/Default.aspx?PubID=291054&amp;TypeID=2">https://www.kr-jihomoravsky.cz/Default.aspx?PubID=291054&amp;TypeID=2</a> .	O strategii se lze opřít zejména v opatřeních, která budou financovatelná z Evropského sociálního fondu.
<b>Program rozvoje cestovního ruchu JMK</b>	Koncepční materiál, který je významným podkladem pro podporu rozvoje cestovního ruchu na období 2014–2020. Vytyčuje priority rozvoje, ale také limity nutné ke stanovení udržitelnosti různých oblastí cestovního ruchu. Dokument je ke stažení na <a href="http://www.kr-jihomoravsky.cz/Default.aspx?ID=124993&amp;TypeID=2">http://www.kr-jihomoravsky.cz/Default.aspx?ID=124993&amp;TypeID=2</a> .	Důležitý podklad pro rozvoj cestovního ruchu v obci Šardice.
<b>Koncepce rodinné politiky Jihomoravského kraje na období 2015–2019</b>	Dokument napomáhá zvýšení účinnosti již realizovaných aktivit a realizaci priorit v oblasti rodinné politiky kraje. Koncepce rodinné politiky Jihomoravského kraje chce systematicky podpořit rodinu prostřednictvím vzájemně propojených priorit týkajících se všech oblastí života rodiny. Cílem je tzv. pro-rodinné klima, kdy se jednotlivé aktivity hodnotí z pohledu jejich přínosu pro rodinu. Dokument je ke stažení na <a href="https://www.kr-jihomoravsky.cz/Default.aspx?ID=124993&amp;TypeID=2">https://www.kr-jihomoravsky.cz/Default.aspx?ID=124993&amp;TypeID=2</a> .	Důležitý podklad pro rozvoj sociálních služeb a rodinné politiky v obci Šardice.



<b>Dlouhodobý záměr vzdělávání a rozvoje vzdělávací soustavy Jihomoravského kraje 2016–2020</b>	<a href="http://www.kr-jihomoravsky.cz/Default.aspx?ID=124993&amp;TypID=2">jihomoravsky.cz/Default.aspx?ID=124993&amp;TypID=2</a> . Základní strategický dokument v oblasti školství a vzdělávání v Jihomoravském kraji. Hodnotí celkovou situaci školství, vymezuje základní směry jeho vývoje a zabývá se výhledovým řešením. Dále hodnotí současnou hospodářskou situaci a demografický vývoj v regionu a popisuje jejich dopady do oblasti krajského školství. Dokument je ke stažení na <a href="http://www.kr-jihomoravsky.cz/Default.aspx?ID=124993&amp;TypID=2">http://www.kr-jihomoravsky.cz/Default.aspx?ID=124993&amp;TypID=2</a> .	Školství v Šardicích musí být v souladu s krajskými záměry, zejména vzhledem k nutnosti provázání základního školství se středním a s další návazností na trh práce.
<b>Koncepce environmentálního vzdělávání, výchovy a osvěty Jihomoravského kraje na léta 2011-2020</b>	<i>Základní principy v ekologické výchově jak ve školských zařízeních, tak v úřadech a podnicích na území Jihomoravského kraje.</i> Dokument je ke stažení na <a href="http://www.kr-jihomoravsky.cz/Default.aspx?ID=124993&amp;TypID=2">http://www.kr-jihomoravsky.cz/Default.aspx?ID=124993&amp;TypID=2</a> .	Důležitý podklad pro oblast školství v obci Šardice.
<b>Územně analytické podklady Jihomoravského kraje, aktualizace 2017</b>	Územně analytické podklady zjišťují a vyhodnocují stav a vývoj území, hodnoty území, limity využití území, záměry na provedení změn v území; dále zjišťují a vyhodnocují udržitelný rozvoj území a určují problémy k řešení v územně plánovací dokumentaci. 4. úplnou aktualizaci územně analytických podkladů Jihomoravského kraje pořídil Krajský úřad Jihomoravského kraje v červnu roku 2017. Dokument je ke stažení na <a href="http://www.kr-jihomoravsky.cz/Default.aspx?ID=124993&amp;TypID=2">http://www.kr-jihomoravsky.cz/Default.aspx?ID=124993&amp;TypID=2</a> .	Důležitý podklad pro regionální rozvoj v obci Šardice.
<b>Plán odpadového hospodářství Jihomoravského kraje 2016 – 2025</b>	Plán odpadového hospodářství JMK stanoví v souladu s principy udržitelného rozvoje cíle, zásady a opatření pro nakládání s odpady na území Jihomoravského kraje. Dokument je ke stažení na <a href="https://www.kr-jihomoravsky.cz/Default.aspx?ID=124993&amp;TypID=2">https://www.kr-jihomoravsky.cz/Default.aspx?ID=124993&amp;TypID=2</a> .	Důležitý podklad pro oblast životního prostředí v obci Šardice.
<b>Koncepce ochrany přírody Jihomoravského kraje</b>	Strategický dokument k ochraně přírody a krajiny v JMK s platností do roku 2019, který je ke stažení na <a href="http://www.fontes.cz/koncepce1/page.php?uvodni-strana">http://www.fontes.cz/koncepce1/page.php?uvodni-strana</a> .	Dokument formuluje úkoly v oblasti ochrany přírody a krajiny, které jsou důležité i pro Šardice.
<b>Plán rozvoje vodovodů a kanalizací Jihomoravského kraje</b>	Vymezuje potřeby pro zajištění žádoucí úrovně vodohospodářské infrastruktury kraje. Účelem je stanovení základní koncepce optimálního rozvoje zásobování pitnou vodou a odkanalizování a čištění odpadních vod měst a obcí Jihomoravského kraje. Dokument je ke stažení na <a href="https://www.kr-jihomoravsky.cz/Default.aspx?ID=124993&amp;TypID=2">https://www.kr-jihomoravsky.cz/Default.aspx?ID=124993&amp;TypID=2</a> .	Důležitý podklad pro oblast životního prostředí v obci Šardice.
<b>Studie protipovodňových opatření</b>	Studie představuje podklad nejen pro plány oblasti povodí, ale i kvalifikovaným podkladem pro řešení Územního plánu velkého územního celku Jihomoravského kraje. Dokument je k dispozici na <a href="http://www.kr-jihomoravsky.cz/Default.aspx?PubID=26045&amp;TypID=2">http://www.kr-jihomoravsky.cz/Default.aspx?PubID=26045&amp;TypID=2</a> .	Důležitý podklad pro oblast životního prostředí v obci Šardice.

Zdroj: <https://www.kr-jihomoravsky.cz/Default.aspx?ID=124993&TypID=2>, 2018.

## 4.5 Trh práce a podnikatelské prostředí

Součástí této podkapitoly mimo vlastní analýzy podnikatelských subjektů je také průzkum podnikatelského prostředí, který byl v obci realizován v lednu 2018. Osloveno bylo celkem 21 podnikatelských subjektů z různých oborů činnosti a právní formy zřízení. Z celkového vzorku respondentů zareagovalo na výzvu celkem 5 subjektů, tj. pouze 23,8 %. Proto také výsledky průzkumu mají nízkou vypovídací schopnost, ale na druhou stranu mohou sloužit představitelům obce pro další plánování rozvoje v této oblasti. Výsledky průzkumu jsou uvedeny v příloze č. 1 tohoto profilu.



Evropská unie  
Evropský sociální fond  
Operační program Zaměstnanost



### 4.5.1 Podnikatelské prostředí

Současná ekonomická struktura podnikatelských subjektů v obci Šardice je obrazem staršího i nedávného vývoje obce. Širší vazby obce jsou orientovány na vyšší spádová centra na úrovni SO ORP – město Kyjov, na úrovni okresu – město Hodonín, případně sousední město Brno, v rámci širších vazeb na krajské centrum – statutární město Brno.

I přes rozvoj průmyslu v období po 2. světové válce, následné restrukturalizaci v 90. letech 20. století zůstala ekonomická struktura Šardic pestrá, pokud jde o výrobní i nevýrobní obory, a vyvážená, pokud jde o podíly priméru (zemědělství), sekundéru (průmysl a stavebnictví). Výrazným odlišením je podíl terciéru (doprava, spoje, obchod, komerční a veřejné služby). Obec byla ušetřena výraznějších negativních průmyslových zásahů, a tím pádem si uchovávala své jedinečné génus loci řadové obce.

**Tabulka 8: Počet podnikatelských subjektů obce Šardice a dalších vybraných obcí, okresu Hodonín a Jihomoravského kraje v letech 2011–2017**

Území/rok	2011	2012	2013	2014	2015	2016	2017
Obec Čejkovice	501	498	493	501	495	506	498
Obec Hovorany	390	406	429	432	440	458	468
Obec Mutěnice	744	760	761	766	770	795	808
Obec Svatobořice-Mistřín	705	706	698	713	721	750	763
<b>Obec Šardice</b>	<b>437</b>	<b>435</b>	<b>443</b>	<b>456</b>	<b>465</b>	<b>526</b>	<b>550</b>
Okres Hodonín	32 532	32 812	32 751	33 054	33 290	33 817	34 244*
Jihomoravský kraj	291 162	294 308	295 523	300 204	304 729	309 786	-

Zdroj: [https://www.czso.cz/csu/xb/pocet\\_podnikatelskych\\_subjektu\\_v\\_obcich\\_jihomoravskeho\\_kraje](https://www.czso.cz/csu/xb/pocet_podnikatelskych_subjektu_v_obcich_jihomoravskeho_kraje), 2018.

Pozn. Stav vždy k 31. 12. \* údaj k 30. 9. 2017. - data nejsou k dispozici.

V obci Šardice bylo k 31. 12. 2017 registrováno **550 podnikatelských subjektů** a jejich počet má mírně rostoucí tendenci. Oproti roku 2011 došlo ke zvýšení podnikatelských subjektů o 113 nových subjektů. Úplně nejvíce podnikatelských subjektů bylo v Šardicích evidováno v roce 2016 (526). Ve srovnání s ostatními obcemi vykazují Šardice a také Hovorany a Mutěnice lineární nárůst. Naproti tomu obec Čejkovice zaznamenala „mírnou krizi“ v letech 2012, 2013 a 2015 a aktuálně počet subjektů nedosahuje čísla 500. Přestože v roce 2016 bylo registrováno v obci 506 subjektů. Ve Svatobořicích-Mistříně došlo k propadu v roce 2013, kdy počet klesl pod hranici 700 subjektů. Okres Hodonín i Jihomoravský kraj vykazují nárůst, ovšem nejsou v době zpracování profilu k dispozici konečná data za rok 2017, tedy k 31. 12.

#### Struktura podle právní formy

Data ohledně podrobnější struktury podnikatelských subjektů jsou pro zpracování následující části dostupná k 31. 12. 2016. K tomuto datu bylo v obci Šardice registrováno 526 podnikatelských subjektů. Pokud provedeme strukturaci podle právní formy subjektů, lze konstatovat, že nejvíce fyzických osob podniká podle živnostenského zákona (357, tj. 85 %), dále do této skupiny evidovaných subjektů patří fyzické osoby podnikající podle jiného než živnostenského zákona (16 subjektů, tj. 3 %) a zemědělství podnikatelé (45, tj. 10 %).



Evropská unie  
Evropský sociální fond  
Operační program Zaměstnanost



**Tabulka 9: Podnikatelské subjekty v obci Šardice v roce 2016 podle právní formy**

Název obce	Ekonomické subjekty celkem						
	právnícké osoby celkem	z toho obchodní společnosti	fyzické osoby celkem	živnostníci	z toho zemědělství podnikatelé	družstva	
Šardice	526	107	76	419	373	45	1

Zdroj: <https://vdb.czso.cz/vdbvo2/faces/cs/index.jsf?page=profil-uzemi&uzemiprofil=31588&u= VUZEMI 43 586641#w=>, 2018.

Pozn. Stav k 31. 12.

Druhou skupinu tvoří právnícké osoby, kterých bylo registrováno 107, tj. 21 %. Ke druhé nejčetnější právní formě patřily právnícké osoby (22,5 %). Z právníckých subjektů nejčastější formu tvoří obchodní společnosti (67 %) a 4 akciové společnosti (3 %).

### **Struktura podle CZ-NACE**

Od roku 2008 je v ČR vykazována klasifikace ekonomických činností formou CZ-NACE. NACE je akronym pro statistickou klasifikaci ekonomických činností, kterou používá Evropská unie (resp. Evropská společenství) od roku 1970. NACE vytváří rámec pro statistická data o činnostech v mnoha ekonomických oblastech (např. ve výrobě, zaměstnanosti a národních účtech).

Data v této části profilu jsou prezentována k 31. 12. 2017, kdy bylo v Šardicích registrováno celkem 550 podnikatelských subjektů. Z celkového počtu se jich nejvíce zabývá poskytováním služeb spojených s obchodní činností – velkoobchod, maloobchod a opravy (celkem 20,0 %). Druhou nejčastější oblastí bylo zemědělství (19,45 %), což je dáno tradičně, vinařstvím v obci. Mezi důležité činnosti v obci patří také průmysl, kterému se věnovalo 12,73 % podnikatelských subjektů. Ostatní hospodářské činnosti mají nižší zastoupení. Za zmínku stojí ještě ostatní činnosti (8,91 %) a ubytování, stravování a pohostinství s 6,55 %.

**Tabulka 10: Podnikatelské subjekty v obci Šardice v roce 2017 podle převažující činnosti**

Odvětví ekonomické činnosti	2017	
	Počet	% z celku
Zemědělství	107	19,45
Průmysl celkem	70	12,73
Stavebnictví	96	17,45
Velkoobchod a maloobchod; opravy a údržba motorových vozidel	110	20,00
Doprava a skladování	8	1,45
Ubytování, stravování a pohostinství	36	6,55
Informační a komunikační činnosti	2	0,36
Peněžnictví a pojišťovnictví	7	1,27
Činnosti v oblasti nemovitostí	6	1,09



Evropská unie  
Evropský sociální fond  
Operační program Zaměstnanost



Profesní, vědecké a technické činnosti	17	3,09
Administrativní a podpůrné činnosti	5	0,91
Veřejná správa a obrana; povinné sociální zabezpečení	2	0,36
Vzdělávání	2	0,36
Zdravotní a sociální péče	1	0,18
Kulturní, zábavní a rekreační činnosti	7	1,27
Ostatní činnosti	49	8,91
Nezařazeno	25	4,55
<b>Celkem</b>	<b>550</b>	<b>100</b>

Zdroj: [https://vdb.czso.cz/vdbvo2/faces/cs/index.jsf?page=profil-uzemi&uzemiprofil=31588&u= VUZEMI\\_43\\_586641#w=](https://vdb.czso.cz/vdbvo2/faces/cs/index.jsf?page=profil-uzemi&uzemiprofil=31588&u= VUZEMI_43_586641#w=), 2018.

Pozn. Stav k 31. 12.

#### 4.5.2 Aktuální trendy na trhu práce

Počátkem devadesátých let nastaly v národním hospodářství ČR zásadní a hluboké ekonomicko-sociální změny. Jejich nedílnou součástí se stalo uvolňování pracovní síly a postupný nárůst nezaměstnanosti. Restrukturalizací těžkého průmyslu a následně i dalších odvětví ekonomiky byly uvolněny velké počty zaměstnanců. Projevilo se to regionálními rozdíly v míře nezaměstnanosti. Významná část uvolněných pracovních sil přešla do sféry obchodu, řemesel, služeb a cestovního ruchu. Umožnila to první vlna privatizace a nový živnostenský zákon, který uvolnil pro právnické a fyzické osoby přístup do podnikání a rychlý růst jejich počtu. Do věku ekonomické aktivity postupně vstupovaly silné ročníky narozené v sedmdesátých letech. Jejich vstup na trh práce byl rozložen na více let změnami ve školství, zejména kvantitativním růstem počtu nových škol a studijních oborů. Z důvodu přechodu žáků do devátých tříd na základních školách ve školním roce 1996/97 nastal i dvouletý posun u absolventů škol u tříletých oborů (výučních) v roce 1999 a čtyřletých (studijních) v roce 2000. Ve druhé polovině devadesátých let a po roce 2000 přibývalo bankrotujících firem a subjektů s druhotnou platební neschopností. Do dat o nezaměstnanosti a volných pracovních místech se promítla mj. celosvětová ekonomická krize let 2008–2010. Nyní tato krize již pominula a ekonomika je opět v konjunktúře (expanzi).

**Tabulka 11: Pracovní síla ve vybraných obcích okresu Hodonín v letech 2006–2017**

Obec/rok	2006	2007	2008	2009	2010	2011	2012	2013	2014	2015	2016	2017
Čejkovice	1 217	1 217	1 217	1 217	1 217	1 217	-	-	1 707	1 708	1 667	1 669
Hovorany	1 011	1 011	1 011	1 011	1 011	1 011	-	-	1 455	1 434	1 414	1 396
Milotice	900	900	900	900	900	900	-	-	1 369	1 348	1 328	1 312
Svatobořice-Mistřín	1 632	1 632	1 632	1 632	1 632	1 632	-	-	2 415	2 414	2 407	2 370
<b>Šardice</b>	<b>1 023</b>	<b>1 023</b>	<b>1 023</b>	<b>1 023</b>	<b>1 023</b>	<b>1 023</b>	-	-	<b>1 528</b>	<b>1 517</b>	<b>1 494</b>	<b>1 497</b>



Evropská unie  
Evropský sociální fond  
Operační program Zaměstnanost



Vacenovice	1 000	1 000	1 000	1 000	1 000	1 000	-	-	1 565	1 541	1 517	1 489
------------	-------	-------	-------	-------	-------	-------	---	---	-------	-------	-------	-------

Zdroj: <http://portal.mpsv.cz/sz/stat/nz/uzem>, 2018.

Pozn. Stav vždy k 31. 12. - data za rok 2012 a 2013 nejsou k dispozici kvůli změně metodiky vykazování.

Až do roku 2011 data o ekonomicky aktivních obyvatelích, tedy pracovní síle, nemají vysokou vypovídací schopnost. Důvodem je nepřesná metodika za strany Ministerstva práce a sociálních věcí. V tabulce se nepřesnost promítá ve stejných hodnotách právě až do roku 2011. Poté nastala změna metodiky a od roku 2013 se místo ekonomicky aktivních obyvatel eviduje celá produktivní věková skupina 15–64 let. Proto od roku 2014 lze sledovat rozdíly mezi obcemi. Samozřejmě čím je obec počtem obyvatel větší, tím je také početnější věková skupina 15–64 let. Z dat prezentovaných v tabulce je vidět silný rok 2014, kdy jsou u všech sledovaných obcí vykazovány největší hodnoty. Poté dochází ke snižování v letech 2015 a 2016, u některých obcí (Hovorany, Milotice, Svatobořice-Mistřín a Vacenovice) i v roce 2017. Pouze Čejkovice a Šardice vykazují přírůstek ve srovnání let 2016/2017. Pokles je dán stárnutím obyvatel a demografickým přechodem osob ve věku 64/65 let z produktivního do poproduktivního věku.

#### 4.5.3 Nezaměstnanost

Nezaměstnanost osob patří k jednomu z klíčových faktorů prezentující ekonomickou úroveň regionu. V ČR je tento ukazatel evidován dvojím způsobem a vykazují jí dva různé subjekty. Obecná míra nezaměstnanosti, což je podíl počtu nezaměstnaných na celkové pracovní síle (v procentech), kde číselník i jmenovatel jsou ukazatele konstruované podle mezinárodních definic a doporučení aplikovaných ve výběrovém šetření pracovních sil, je sledován Českým statistickým úřadem. Tento ukazatel je konstruován podle metodiky Eurostatu vypracované na základě doporučení Mezinárodní organizace práce. Data však nemají velkou vypovídací schopnost. Podle tohoto sledovaného údaje byla **nezaměstnanost** v Šardicích v roce 2016 (k 31. 12.) **8,7 %**.

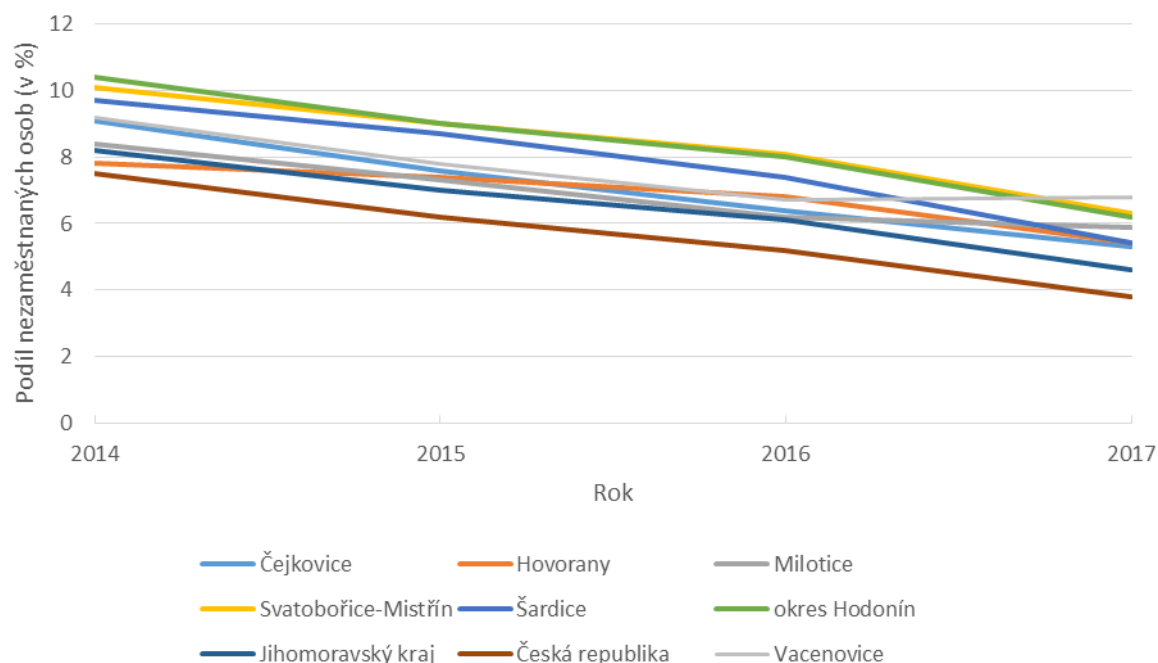
Druhou možností sledování ukazatelů nezaměstnanosti poskytuje Ministerstvo práce a sociálních věcí prostřednictvím úřadů práce. Jedná se o podíl nezaměstnaných osob (dále jen „PNO“), tedy podíl dosažitelných uchazečů o zaměstnání ve věku 15–64 let ze všech obyvatel ve stejném věku. Tento ukazatel nahrazuje od roku 2014 doposud zveřejňovanou míru registrované nezaměstnanosti. Údaje o počtu zaměstnaných jsou počítány jako klouzavé průměry za posledních 12 měsíců. Jelikož došlo v roce 2014 ke změně metodiky vykazování i za územní celky, jsou použita v následujícím textu data v období let 2014–2017.



Evropská unie  
Evropský sociální fond  
Operační program Zaměstnanost



**Obrázek 18: Podíl nezaměstnaných osob ve vybraných obcích okresu Hodonín, Jihomoravském kraji a ČR v letech 2014–2017**



Zdroj: <http://portal.mpsv.cz/sz/stat/nz/uzem>, 2018.

Pozn. Data vždy k 31. 12.

U všech územních celků lze sledovat podobný vývoj spojený s celorepublikovými trendy. Podíl nezaměstnaných osob díky progresi ekonomického vývoje neustále klesá. Největší změny jsou patrné v obcích Čejkovice a Svatoňovice-Mistřín, kde ve srovnání let 20014/2017 došlo k téměř dvojnásobnému snížení PNO. Tento trend lze sledovat u všech srovnávaných obcí (mimo Vacenovic), ale není tak skokový, jako v případě výše zmíněných dvou obcí. Vacenovice vykázaly nárůst v letech 2016/2017 o 0,1 p. b. a Šardice vykazovaly PNO k 31. 12. 2017 5,4 %. Oproti roku 2016 jde o pokles o 2 procentní body. V následujících letech lze očekávat ještě další snížení PNO až na hranici 5,0 %. Ve srovnání s celorepublikovým průměrem je PNO v Šardicích vyšší o 1,6 %.

#### 4.5.4 Volná pracovní místa

Na kontaktních pracovištích Úřadů práce ČR v Jihomoravském kraji bylo registrováno na konci roku 2017 (k 31. 12.) celkem 16 826 volných pracovních míst, z toho zhruba více jak třetina (37,7 %) je koncentrována do krajského města Brna. Na celkovém počtu pracovních míst v ČR se kraj nyní podílí 7,8 %. Počet uchazečů v celém Jihomoravském kraji dosahoval na konci roku 2017 (k 31. 12.) 37 290 osob. K 31. 12. 2016 bylo v Jihomoravském kraji evidováno 49 032 uchazečů o zaměstnání. Počet uchazečů na konci roku 2017 byl o 11,7 tis. osob nižší než na konci roku 2016.



Evropská unie  
Evropský sociální fond  
Operační program Zaměstnanost



Z okresního pohledu bylo v okrese Hodonín evidováno na Úřadu práce v Hodoníně celkem 6 090 uchazečů, z toho 51,3 % tvoří ženy. Volných pracovních míst v nabídce bylo 1 365. Na jedno volné místo připadlo v okrese Hodonín v průměru 3,6 uchazečů. Z územního hlediska lze sledovat výrazné rozdíly v meziokresním srovnání. Zatímco okres Brno-město a Brno-venkov dosahují tradičně v počtu volných pracovních míst vyšší čísla (6 336 Brno-město a 4 634 Brno-venkov), nízkých hodnot volných míst dosahují okresy Vyškov (1 134), Blansko (1 077) a Znojmo (917). Z jednotlivých okresů Jihomoravského kraje jsou dlouhodobě nezaměstnaností nejvíce postiženy okresy Znojmo (6,7 %) a Hodonín (6,2 %) naopak nejnižší nezaměstnanost je v okrese Vyškov (2,8 %).

Při detailnějším sledování vývoje uchazečů o zaměstnání v obci Šardice v horizontu 12 let je vidět skok ve snížení počtu registrovaných uchazečů 2006/2007 o 40 osob. Tyto osoby našli uplatnění na trhu práce. Nicméně od roku 2007 až do roku 2010 opět počet registrovaných uchazečů narůstá. Růst je způsoben celosvětovou ekonomickou krizí, která se nejvíce regionálně projevila právě v roce 2010. Nejnižší hodnotu uchazečů o zaměstnání dosáhly Šardice v roce 2017, což zase souvisí s progresí ekonomiky, nabídkou pracovních míst a mimořádně příznivých podmínek pro vstup na trh práce ze strany zaměstnavatelů.

**Tabulka 12: Uchazeči o zaměstnání a volná pracovní místa v obci Šardice v letech 2006–2017**

Šardice/rok	2006	2007	2008	2009	2010	2011	2012	2013	2014	2015	2016	2017
Dosažitelní uchazeči celkem	168	128	129	186	222	157	-	-	148	132	111	81
Volná pracovní místa	15	14	9	0	0	0	-	-	0	8	1	1

Zdroj: <http://portal.mpsv.cz/sz/stat/nz/uzem>, 2018.

Pozn. - data za rok 2012 a 2013 nejsou k dispozici kvůli změně metodiky vykazování.

Počet volných pracovních míst v porovnání let 2006/2017 se v Šardicích snížil o 48,2 %, tedy skoro o polovinu. Počet volných pracovních míst vykazoval také značné výkyvy. Zatímco nejvíce volných míst bylo v roce 2006 (15) a v roce 2007 (14), v letech 2009–2011 a v roce 2014 nebylo na Úřadu práce evidováno v Šardicích ani jedno volné pracovní místo.

#### 4.5.5 Největší zaměstnavatelé v obci

V obci Šardice je registrováno k 31. 12. 2017 celkem 550 ekonomických subjektů. Následující výčet uvádí největší z nich.

- ⇒ COOP Šardice
- ⇒ ČESKÁ POŠTA Šardice, s.p.
- ⇒ FIDES AGRO, spol. s r.o.
- ⇒ FK ŠARDICE, a.s.
- ⇒ HRUŠKA Šardice
- ⇒ MIWACO



Evropská unie  
Evropský sociální fond  
Operační program Zaměstnanost



- ⇒ MOTOSERVIS PADALÍK
- ⇒ Radomíra Gregorovičová
- ⇒ RESTAURACE A PIZZERIE SAHARA
- ⇒ RESTAURACE U ORLA
- ⇒ RS BETON s.r.o.
- ⇒ SDO GROUP, spol. s r.o.
- ⇒ TIPSPORT Šardice
- ⇒ VINAŘSTVÍ KARLÍK-PENZION ŠARDICE
- ⇒ VINAŘSTVÍ NEOKLAS ŠARDICE a.s.
- ⇒ ZENERGO a.s.

## 4.6 Shrnutí

- ⇒ Obec má řádně ustanoveno zastupitelstvo a v obci je jako výkonný orgán ustanovena Rada obce Šardice. Zastupitelstvo obce je složeno z 15 členů. Radu obce Šardice tvoří 5 členů, včetně starostky a místostarostky obce.
- ⇒ Pro zajištění všech činností v rámci samostatné a přenesené působnosti je na obecním úřadě v Šardicích v roce 2018 zaměstnáno 8 zaměstnanců.
- ⇒ V rámci samosprávných činností obec zřídila 4 příspěvkové organizace.
- ⇒ Aktuální rozpočet obce Šardice na rok 2018 byl schválen dne 14. 12. 2017 na 23. zasedání Zastupitelstva obce Šardice (usnesení č. 15).
- ⇒ Do rozpočtu byly zahrnuty příjmy v celkové výši 32 416 400 mil. Kč a výdaje v celkové výši 33 893 000 Kč.
- ⇒ Obec splácí úvěr ve výši 996 000 Kč.
- ⇒ Od roku 2011 byly v obci realizovány projekty financované z rozpočtů Jihomoravského kraje, Ministerstva kultury, Ministerstva zemědělství, Úřadu práce ČR, Nadace ČEZ, Agentury ochrany přírody a krajiny, Ministerstva životního prostředí (Operační program Životní prostředí), Ministerstva pro místní rozvoj, Nadace Partnerství, Státní fond dopravní infrastruktury, Státní fond životního prostředí atd.
- ⇒ Celkový objem získané dotace v letech 2011–2016 představuje částku 46 162 761,76 Kč.
- ⇒ Komunikační kanály obce reagují na současné podmínky 21. století. Mimo tištěného zpravodaje jsou používány i internet, mobilní aplikace a mobilní rozhlas. Obec má své facebookové stránky.
- ⇒ Dokumenty byly zohledněny při prováděných analýzách, zejména při analýze dostupných dat a analýze SWOT.
- ⇒ Dokumenty s vazbou na kohezní politiku je nezbytné respektovat z hlediska budoucích potenciálních možností čerpat dotační prostředky.
- ⇒ Strategie rozvoje Jihomoravského kraje je vhodné zohlednit v rámci návrhové části z důvodů synergických efektů.



- ⇒ V obci Šardice bylo k 31. 12. 2017 registrováno 550 podnikatelských subjektů a jejich počet má mírně rostoucí tendenci.
- ⇒ Největší část podnikatelských subjektů tvoří podnikatelé – fyzické osoby. Na konci roku 2016 jich bylo souhrnně registrováno 419, což odpovídá podílu 79 % všech registrovaných podnikatelských subjektů na území obce.
- ⇒ Šardice vykazovaly Podíl nezaměstnaných osob k 31. 12. 2017 5,4 %.



## 5. Občanská vybavenost

*Kapitola přináší komplexní pohled na občanskou vybavenost obce, jejíž součástí je školství, zdravotní a sociální péče. Rozebírány jsou i data např. o kapacitě školských zařízení v obci, přehled poskytovatelů zdravotní a sociální péče apod.*

### 5.1 Školství a školská infrastruktura

Vzhledem k okolním obcím, které jsou počtem obyvatel podobné Šardicím, nepatří obec Šardice mezi ryze spádová centra dojížděky do škol. Na území obce se nachází pouze **1 mateřská a základní škola** (dále jen „MŠ“ a „ZŠ“), vzdělávání je tak poskytováno pouze dvojstupňově. Zcela chybí středoškolské vzdělávání a studenti dojíždějí do spádových center – Kyjova nebo výjimečně Hodonína. Soustavu vzdělávacích zařízení v obci doplňuje **detašované pracoviště základní umělecké školy Kyjov**. U prvních dvou stupňů vzdělávání jsou školy zřizovány přímo obcí Šardice jako příspěvková organizace obce podle § zákona č. 128/2000 sb., o obcích, ve znění pozdějších předpisů.

#### 5.1.1 Mateřská škola

V současné době se nachází na území obce Šardice jedna mateřská škola (Mateřská škola Šardice, příspěvková organizace), zřízená obcí Šardice. Předchůdce dnešní mateřské školy byla školka z roku 1963 umístěna do bývalé budovy ubytovny pro horníky. V roce 1963 školku navštěvovalo 60 dětí, k dispozici byla školní kuchyně a jídelna. Již v roce 1967 byla na mateřskou školku přebudována i další budova ubytovny a kapacita školky byla navýšena na 90 dětí. V roce 1976 tu bylo zřízeno i přípravné oddělení pro pětileté děti, které chodily do školy dvakrát týdně. Současná mateřská škola má vesnický charakter a v obci je v provozu od roku 1983. Od 1. 7. 2002 je Mateřská škola Šardice příspěvkovou organizací. Budovu školky na adrese Šardice 750, tvoří suterén, přízemí a 1. patro. V suterénu jsou obecní byty se samostatným vchodem. Každá třída má samostatný vchod z čelní strany budovy. K vybavení školky patří školní zahrada a dětské hřiště. Stravovací provoz zajišťuje Obecní školní jídelna a do MŠ se jídlo dováží.

Při pohledu na vývoj počtu žáků v MŠ Šardice se pohybuje kolem 80 dětí. Nejsilnější byly školní roky 2012/2013 a 2013/2014, kdy počet dětí dosáhl hodnoty 85. Naopak nejméně jich bylo v roce 2015/2016, pouze 70 dětí. Provoz MŠ zajišťuje ve školním roce 2017/2018 12 zaměstnanců, z toho 4 učitelky, 3 asistentky pedagoga, ředitelka a 4 provozní zaměstnanci. Kapacita školky je 100 dětí, průměrný počet zapsaných dětí za posledních 10 let je 75 dětí na jeden školní rok.

Od školního roku 2014/2015 školka realizuje Školní vzdělávací program (dále jen „ŠVP“) pro předškolní vzdělávání. Mateřská škola je trojtřídní, věkové složení dětí je zpravidla 3–6 let. Třídy jsou věkově smíšené, v každé třídě jsou zastoupeny rovnoměrně. Ve školním roce 2017/2018 nabízí MŠ 3 třídy s názvy: Rybičky, Medvídci a Veverky. MŠ pravidelně spolupra-

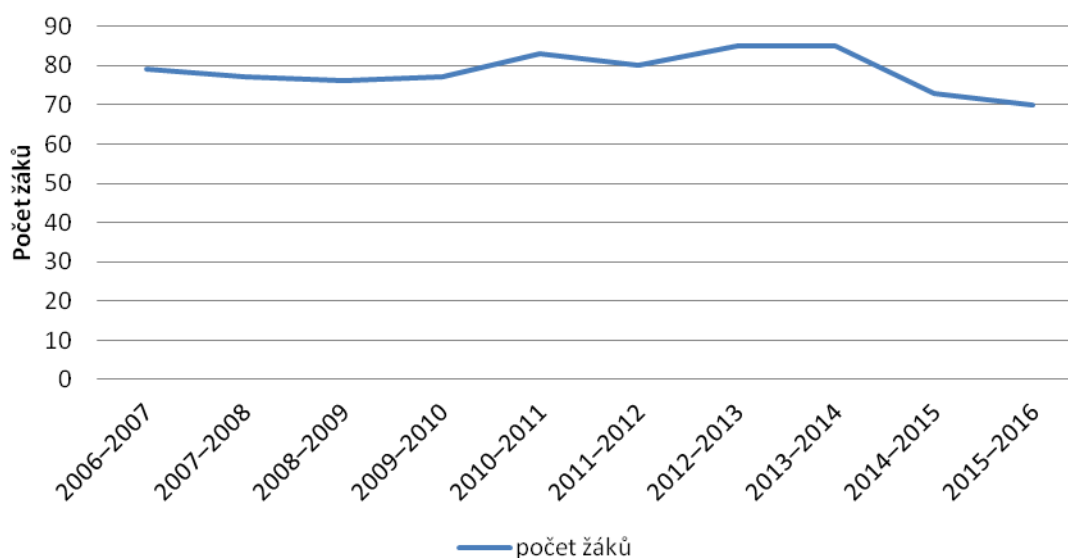


Evropská unie  
Evropský sociální fond  
Operační program Zaměstnanost



cuje s rodiči, ZŠ T. G. Masaryka Šardice, obcí Šardice a dalšími partnerskými subjekty (např. Pedagogicko-psychologická poradna, Speciálně pedagogické centrum Kyjov, Hodonín, Soubor dobrovolných hasičů Šardice atd.).

**Obrázek 19: Počet žáků MŠ Šardice v letech 2006–2016**



Zdroj: Šardice 730 let obce, 2018.  
Pozn. Údaje vždy k 30. 9.

Webové stránky školky: <http://www.mssardice.cz/>.

### 5.1.2 Základní škola

Základní škola poskytuje základní vzdělání a připravuje žáky pro další studium. V současné době je na území obce Šardice pouze 1 ZŠ, jejichž zřizovatelem je obec Šardice. Škola má právní formu příspěvkové organizace a nese název po prvním československém prezidentovi – ZŠ T. G. Masaryka Šardice, a sídlí na adrese Šardice 521.

Nejstarší zmínky o vzdělávání v Šardicích pochází z 16. století. V této době měla šardická obec školu, v níž učitel musel být současně v kostele zpěvákem a varhaníkem, a říkalo se mu rektor. Byla to farní škola a učilo se jen trochu číst, psát, počítat, náboženství, hudbě a zpěvu pro kostel, něco o hospodářství a hlavně o povinnostech poddaných. Během válek ve třicátých letech 17. století došlo k zániku školy. Nová školní budova byla postavena až ke konci 17. století. Po vyhlášení povinné školní docházky na venkovských triviálních školách pro děti od 6 do 12 let v roce 1774 na škole farář učil náboženství, zvláštními předměty bylo čtení, psaní a počítání (trivium). V roce 1785 byla postavena šardická škola na čísle 10, měla 2 místnosti – učebnu a pokoj, vytápěné společnými kamny. V roce 1838 byla přestavěna a později byla přistavěna další třída. V roce 1820 bylo ve škole 117 žáků. Nová čtyřtřídní škola (národní) se začala stavět až v roce 1905, na pětitřídní byla rozšířena v letech 1906–1907. V roce 1927 měla národní škola již 9 tříd a nestačila pro 334 žáky. Velký význam pro Šardice



Evropská unie  
Evropský sociální fond  
Operační program Zaměstnanost



mělo zřízení měšťanské osmitřídí školy, ve které započal nový školní rok v roce 1929. Byla nazvána Jubilejní školou Masarykovou a v roce 1935 získala čestný název Masarykova měšťanská škola. Byla postavena stavitelem Josefem Poláškem z Kyjova. Se vzrůstajícím významem školství a jeho potřebami byly provedeny rozsáhlé rekonstrukce na Národní škole v letech 1955 a 1964. V roce 1988 byla dokončena přístavba školy v přízemí se školní jídelnou a v 1. patře škola získala 4 nové místnosti. Od 3. 10. 1990 byl škole obnoven původní název Škola T. G. Masaryka.

V budově školy je devět kmenových tříd a devět odborných pracoven. Pro tělesnou výchovu slouží tělocvična s vlastními šatnami, sprchami a dalším hygienickým zařízením. V areálu školy se nachází školní hřiště a zahrada. K pohybovým aktivitám žáci využívají také hřiště v parku před školou.

ZŠ T. G. Masaryka dnes poskytuje úplné základní vzdělání na 1. a 2. stupni. Vzdělávání na 1. stupni je zajišťováno v 5 kmenových třídách. Všechny učebny 1. stupně jsou vybaveny interaktivní tabulí, k dispozici je počítačová učebna, relaxační místnost s čítárnou, školní knihovna, keramická dílna, žákovská kuchyně a tělocvična. Před vyučováním a po jeho skončení mohou žáci navštěvovat školní družinu (dále jen „ŠD“). Pro mimoškolní aktivity nabízí škola pro žáky 1. stupně ve školním roce 2016/2017 10 kroužků (např. zdravotnický, sportovní, vaření, divadelní atd.).

**Tabulka 13: Počet žáků a zaměstnanců v ZŠ T. G. Masaryka Šardice v letech 2008–2016**

T. G. Masaryka Šardice	2008 - 2009	2009 - 2010	2010 - 2011	2011 - 2012	2012 - 2013	2013 - 2014	2014 - 2015	2015 - 2016	2016 - 2017
<b>Počet žáků</b>	<b>178</b>	<b>163</b>	<b>176</b>	<b>173</b>	<b>176</b>	<b>182</b>	<b>178</b>	<b>177</b>	<b>177</b>
1. stupeň	98	98	108	103	103	107	106	101	101
2. stupeň	80	65	68	70	73	75	72	76	76
Počet dětí v ŠD	30	30		60		60	60	59	60
<b>Personál školy</b>	<b>18</b>	<b>19</b>	<b>19</b>	<b>20</b>	<b>19</b>	<b>23</b>	<b>21</b>	<b>23</b>	<b>23</b>
Pedagogičtí pracovníci	14	15	15	15	14	18	16	18	18
Nepedagogičtí pracovníci	4	4	4	5	5	5	5	5	5

Zdroj: <http://zssardice.cz/dokumenty/vyrocní-zpravy/>, 2018.

Pozn. Údaje vždy k 30. 9.

Výuka na 2. stupni je zajišťována ve 4 kmenových třídách. Žáci na 2. stupni mají na výběr z množství volitelných předmětů. K dispozici je žákům počítačová učebna, relaxační místnost s čítárnou, školní knihovna, učebna výtvarné výchovy, keramická dílna, pracovní dílna, žákovská kuchyně, šicí dílna, tělocvična, učebny zeměpisu a přírodopisu, fyziky a chemie. Tři odborné pracovny jsou vybaveny interaktivní tabulí. V případě pěkného počasí se mohou žáci



Evropská unie  
Evropský sociální fond  
Operační program Zaměstnanost



vzdělávat v prostorách školní zahrady, která je vybavená altánem a dvěma přírodními učebnami. Výuka na obou stupních je pravidelně obohacována o projektové dny, exkurze, besedy, kulturně vzdělávací akce, sportovní a dopravní dny. Po vyučování mohou žáci navštěvovat školní klub (dále jen „ŠK“). Náplní školního klubu je množství zájmových útvarů. Ve škole funguje žákovská samospráva. Pro mimoškolní aktivity nabízela škola pro žáky 2. stupně ve školním roce 2016/2017 9 kroužků (např. doučování češtiny, florbal, taneční, sportovní atd.).

ZŠ nabízí školní a mimoškolní vzdělávání především pro žáky z obce. Statistiky počtu žáků v jednotlivých sledovaných školních rocích vykazují výkyvy v některých letech. Tento výkyv je způsoben demografickou strukturou dětí, především ve věkové kategorii 6–7 let, tedy těch, kteří nastupují do 1. třídy. Tyto změny lze sledovat v porovnání např. let 2009/2010, kdy v roce 2010 byl absolutně nejsilnější ročník. S postupným přechodem dětí z 1. do 2. vzdělávacího stupně souvisejí i možnosti studia na 8 - letých gymnáziích v Kyjově. Pokles v letech 2008/2009 byl způsoben i migračními vlivy (odstěhování se rodičů). Současný stav v roce 2017 se drží kolem 76 žáků na 2. stupni. Celkově na ZŠ studovalo 182 dětí ve školním roce 2013/2014. Poslední tři školní roky je situace stabilizovaná. Personální stav školy je nyní ustálen na 23 zaměstnancích.

Od školního roku 2009/2010 škola realizuje ŠVP pro základní vzdělávání. Aktuálně je od nového školního roku 2017/2018 platná již třetí aktualizovaná verze programu. Hlavním mottem ŠVP je citát od T. G. Masaryka "Vzdělání není pouhým hromaděním vědomostí, jako těstem není mouka, voda, sůl a kvasnice dohromady naházené." Vlastní ŠVP mají také školní družina a školní klub. ZŠ je zapojena mj. do projektů, např. M.R.K.E.V., mezinárodní program Ekoškola (Eco-Schools) nebo Comenius. Spolupráce školy s dalšími subjekty a institucemi funguje na velmi dobré úrovni. ZŠ spolupracuje pravidelně s rodiči, se spolkem Pro přírodu a myslivost, z.s., Centrem ekologické výchovy Důbrava při Středisku volného času Hodonín a Vzdělávacím a informačním střediskem Bílé Karpaty Veselí nad Moravou, obcí Šardice, MŠ Šardice, Pedagogicko-psychologickou poradnou Hodonín, pracoviště Kyjov – diagnostika žáků s poruchami učení a chování + prevence, Střediskem služeb školám a Zařízením pro další vzdělávání pedagogických pracovníků Hodonín, ZŠ v Ratíškovcích, Svatobořicích-Mistříně a Hovoranech, Plaveckým Ratíškovice nebo Policií ČR.

Po absolvování školní docházky mohou žáci studovat na středních školách v nejbližším okolí (např. v Kyjově – Klvaňovo gymnázium a Střední odborná škola zdravotnická a sociální v Kyjově, SOU Havlíčkova, SOŠ a SOU automobilní, ve Veselí nad Moravou – Obchodní akademie a Střední odborné učiliště, v Bzenci – SŠ gastronomie, hotelnictví a lesnictví, Strážnici – Střední škola Strážnice, v Hodoníně – Gymnázium a Obchodní akademie s právem státní jazykové zkoušky, SŠ průmyslová a umělecká, Integrovaná střední škola nebo v Kloboukách u Brna – Městská střední odborná škola).



Webové stránky školy: <http://zssardice.cz/>.

### 5.1.3 Ostatní vzdělávací instituce a školská zařízení

#### **ZUŠ Kyjov**

Na území obce Šardice se nachází od roku 2007 detašované pracoviště Základní umělecké školy Kyjov. Lokalizováno je ve staré budově ZŠ. Součástí budovy jsou učebny sloužící k výuce hudby. ZUŠ patří do systému základního vzdělávání a tvoří tak první stupeň uměleckého školství v naší republice. ZUŠ Kyjov byla založena v roce 1953. V současnosti fungují v kyjovské ZUŠ všechny čtyři obory – hudební, výtvarný, taneční a dramatický. Hudební obor mimo Kyjov je vyučován právě v Šardicích. Žáci mají možnost navštěvovat kurzy zaměřené na hru na dechové nástroje (klarinet, trumpet, tuba apod.), zpěv, klavír a výuku hudební nauky. Pod záštitou ZUŠ Kyjov působí také dechový orchestr **Mladá muzika Šardice**, který od r. 2006 vede učitel ZUŠ, absolvent kroměřížské konzervatoře Roman Kohoutek. Soubor se pravidelně zúčastňuje soutěží v ČR i v zahraničí. Ve školním roce 2015/2016 navštěvovalo Šardickou pobočku ZUŠ celkem 48 žáků. Webové stránky ZUŠ: <https://www.zuskyjov.cz/>.

#### **Obecní školní jídelna**

Školní jídelna je od roku 1996 příspěvková organizace, zřízená obcí Šardice. Je samostatným právním subjektem, což znamená, že hospodaří nezávisle na místní škole nebo školce. Od roku 2006 je plátcem DPH. Velkými změnami prošla kuchyně školní jídelny v roce 2005, kdy proběhla celková rekonstrukce podle hygienických požadavků EU. Jídelna zaměstnává 4 kuchařky.

Jídelna připravuje v průměru 250 jídel denně. Každý den, kromě státních svátků a prázdnin, vaří obědy pro žáky ZŠ a MŠ, učitele ze školy, školky a cizí strážníky. Kromě toho chystá čerstvé svačiny a přesnídávky pro děti do MŠ. Součástí doplňkové činnosti je příprava svačinek pro děti ZŠ, dále příprava menu, rautů na oslavy, svatby, pohřby atd.

Webové stránky jídelny: <http://www.osj-sardice.cz/>.

#### **Ostatní vzdělávací aktivity**

Vzdělávací aktivity na území obce poskytuje také organizace, která se soustřeďuje na výchovně-preventivní aktivity trávení volného času. Jde o spolek Pro přírodu a myslivost, z.s. Mezi priority spolku patří mimo ochranu přírody a krajiny, také osvětová a vzdělávací činnost pro děti a mládež a širokou veřejnost. Sídlo spolku je adrese Šardice 823. Webové stránky spolku: <https://os-pro-prirodu-a-myslivost.webnode.cz/>.



Evropská unie  
Evropský sociální fond  
Operační program Zaměstnanost



## 5.2 Zdravotní zařízení a péče

Spektrum zdravotních služeb odpovídá velikosti a významu obce Šardice. V obci se nenachází nemocnice, občané Šardic využívají služeb nebo bývají hospitalizováni v nedaleké Nemocnici Kyjov, případně v Nemocnici TGM Hodonín, příspěvková organizace. V případě složitějších zdravotních zákroků ve Fakultní nemocnici Brno, včetně poliklinik a soukromých ambulancí.

V případě akutních stavů je zajištěna Zdravotnická záchranná služba Jihomoravského kraje, pracoviště Kyjov, případně letecká záchranná služba Brno.

V obci je lokalizováno **zdravotní středisko**, nabízející služby praktického, stomatologického a dětského lékaře. V případě zástupu lékařů provádí zdravotnickou a stomatologickou péči lékař z Hovorán. Pro dětské pacienty je k dispozici také ordinace v sousední obci Svatobořice-Mistřín. Lékárna se v obci nenachází.

Zdravotnické péči a osvětě se věnuje také **Diaklub Šardice**, založený v roce 2001. Zpočátku se klub zaměřoval na měření krevního tlaku a cukru, postupně přibývaly další akce. V současnosti klub sdružuje 25 členek.

## 5.3 Sociální zařízení a péče

Problematika sociálních zařízení a péče je poskytována podle Zákona o sociálních službách č. 108/2006 Sb., ve znění pozdějších předpisů a prováděcí Vyhlášky č. 505/2006. Hlavním posláním zákona o sociálních službách je ochrana práv a oprávněných zájmů lidí, kteří jsou v jejich prosazování oslabeni z důvodu zdravotního postižení, věku, či nepříznivé životní situace. Zákon reaguje na běžné podmínky života v naší společnosti a garantuje pomoc a podporu potřebným ve formě, která zaručuje zachování lidské důstojnosti, ctí individuální lidské potřeby a současně posiluje schopnost sociálního začleňování každého jednotlivce do společnosti, pokud je to možné, v jeho přirozeném sociálním prostředí.

V roce 2007 město Kyjov přijalo principy komunitního plánování (dále jen „KPSS“). Podílí se na něm více jak 50 osob, především v rámci Sociální a zdravotní komise Rady města Kyjova, Realizační skupiny KPSS a tří pracovních skupin. Komunitní plán je platný pro celé území ORP Kyjov. Současný dokument **Střednědobý plán rozvoje sociálních služeb na Kyjovsku do roku 2020** je dostupný na webové adrese <http://www.mestokyjov.cz/komunitni-planovani-socialnich-sluzeb-na-kyjovsku/ds-1283>.

Pro rok 2018 byla Zastupitelstvem města Kyjova schválena tzv. **Minimální síť sociálních služeb na Kyjovsku** – obec s rozšířenou působností Kyjov garantuje potřebnost těchto služeb a společně se všemi spádovými obcemi je finančně podporuje. Na tomto seznamu figuruje také **Charitní pečovatelská služba Šardice** (Diecézní Charita Brno, oblastní Charita Hodonín), která poskytuje sociální služby podle § 40 výše uvedeného zákona.



Evropská unie  
Evropský sociální fond  
Operační program Zaměstnanost



### **Charitní pečovatelská služba Šardice (Oblastní charita Hodonín)**

Posláním Charitní pečovatelské služby Šardice je poskytnout pomoc, podporu a péči lidem, kteří mají sníženou soběstačnost z důvodu věku, chronického onemocnění nebo tělesného postižení. Cílem je poskytnout těmto lidem takovou pomoc, která jim umožní co nejdéle důstojně žít v jejich přirozeném prostředí. Služba je poskytována v obcích Šardice, Strážovice, Stavěšice, Hovorany, Čejč, Terezín a Karlín. Služby se poskytují převážně seniorům a lidem, kteří pro své zdravotní postižení, chronickou chorobu, věk či osamělost si nejsou schopni zabezpečit a uspokojit své životní potřeby. Služba je poskytována za úhradu na základě smlouvy s uživatelem. Uživatel může službu kdykoliv bez udání důvodů vypovědět a také měnit požadavky na rozsah úkonů (v rámci možností pečovatelské služby) na základě jeho potřeb. Zázemí pečovatelské služby je v budově č. p. 5, kde se nachází kancelář, a prostory pro ambulantní poskytování služeb. Prostory slouží i seniorům. Služby jsou poskytovány ambulantně i terénně a poskytují ji v současné době 4 pracovníci. Z terénních služeb jsou poskytovány např.: pomoc a podpora při podávání jídla a pití, pomoc při oblékání a svlékání, pomoc při prostorové orientaci a samostatném pohybu, pomoc při přesunu na vozík či lůžko, pomoc při úkonech osobní hygieny, pomoc při péči o vlasy, nehty, pomoc při použití WC, dovoz nebo donáška jídla, pomoc při přípravě jídla a pití, příprava a podání jídla a pití, běžný úklid a údržba domácnosti, pomoc při zajištění velkého úklidu (sezonní úklid), donáška vody, topení v kamnech, příprava topiva, běžný nákup, pochůzky (lékárna, pošta apod.), velký nákup – nákup zařízení domácnosti (např. nábytek apod.) nebo doprovod k lékaři a na instituce. Ambulantní služby zahrnují pomoc při osobní hygieně v prostorách střediska pečovatelské služby, praní a žehlení prádla v prostorách střediska pečovatelské služby. Součástí nabízených služeb je i možnost zapůjčení kompenzačních pomůcek. Dostupnost služeb je garantována ve všední dny v době 07:00–15:30 hod., v podvečerních hodinách po domluvě se službou a o víkendech podle individuální potřeby uživatele a po domluvě se službou. Sídlo pečovatelské služby je na adrese Šardice 5 – stará škola. Podle potřeb zájemců o službu a uživatelů lze pracovní dobu přizpůsobit, po dohodě lze službu poskytnout i o víkendech či státních svátcích pouze terénní formou a je-li to v možnostech pečovatelské služby. Webové stránky: [www.hodonin.charita.cz](http://www.hodonin.charita.cz).

Ostatní sociální služby jsou zatím v obci nedostupné. Zcela chybí domov pro seniory, domov s pečovatelskou službou a další. Nejbližší domov s pečovatelskou službou je v sousedních Svatobořicích-Mistříně. Dobře dostupné je také centrum služeb pro seniory v Kyjově a S-centrum v Hodoníně.

## **5.4 Shrnutí**

⇒ Na území obce se nachází pouze 1 mateřská a základní škola, vzdělávání je tak poskytováno pouze dvojstupňové.



Evropská unie  
Evropský sociální fond  
Operační program Zaměstnanost



- ⇒ Středoškolské vzdělávání není v obci zřízeno a studenti dojíždějí do spádových center – Kyjova nebo výjimečně Hodonína.
- ⇒ Soustavu vzdělávacích zařízení v obci doplňuje detašované pracoviště základní umělecké školy Kyjov.
- ⇒ Sociální služby poskytuje na území obce Charitní pečovatelská služba Šardice.



Evropská unie  
Evropský sociální fond  
Operační program Zaměstnanost



## 6. Kultura, sport a volný čas

*Obec Šardice svou historií, geografickou polohou i dlouholetou kulturní tradicí vytváří dostatek možností jak k podpoře kulturního života v obci, tak i využití volného času. Kulturní možnosti jsou umocněny přítomností základní infrastruktury (Rezidence – kulturně-společenské centrum) a konáním tradičních kulturních akcí, které přesahují hranice obce (např. přehlídka Mládežnických dechových hudeb nebo Šardické hody). V rámci sportovního vyžití je v obci lokalizováno sportovní centrum. Následující kapitoly uvádí pouze přehled nepřeborného množství tradičních kulturních a sportovních akcí, přehled spolků a dalších významných skupin a těles v obci, ale i poskytuje přehled o možnosti využití sportovních areálů na území obce. Součástí kapitoly jsou také předpoklady pro rozvoj cestovního ruchu v obci.*

### 6.1 Kultura a kulturní aktivity

Šardice patří mezi turisticky atraktivní obce i vzhledem k počtu konání různých kulturních akcí během kalendářního roku.

#### 6.1.1 Kulturní zařízení a zázemí

Hlavní kulturní akce obce se konají nejen ve veřejných prostorách (náves, přilehlé komunikace, dvůr ZŠ, dvůr ZUŠ apod.), ale také v uzavřených zařízeních, které poskytují dostatečné prostory pro konání akcí. Zázemí pro konání akcí poskytují dvě zařízení – **Rezidence – kulturně-společenské centrum** a **Obecní hala u Orla**. Infrastrukturu doplňuje ještě **obecní knihovna**. Kulturní zařízení po mnoho let doplňovalo ještě šardické kino zřízené Sokolem v roce 1926. Kino fungovalo nepřetržitě až do roku 1993, kdy pro klesající zájem ze strany diváků byl provoz po 67 letech ukončen.

**Rezidence – kulturně-společenské centrum** – bývalé letní sídlo augustiniánského řádu na Starém Brně. Rezidence stojí na okraji obce, naproti rozsáhlého areálu bývalého státního statku. Štít budovy se slunečními hodinami je z dálky vidět z hlavní silnice č. II/422, směr Kyjov-Čejč. Rezidence vznikla v letech 1740–1742 přestavbou staré sýpky. Uvnitř kamenné schodiště, všechny místnosti klenuté, stropy v místnostech 1. patra jsou zdobeny štukovým dekorem. Jako reprezentační sídlo brněnských augustiniánů byla vybavena potřebnými úředními a společenskými prostorami – prokuraturou, prelaturou, kaplí a dalšími hospodářskými a obytnými místnostmi. Sloužila nejen pro ubytování hospodářského inspektora, ale byla i letoviskem preláta a mnichů. V budově bydlel zakladatel genetiky J. G. Mendel, pokrokový opat Cyril Napp. Budova označována také jako zámek Šardice, dnes slouží jako kulturně-společenské centrum. Součástí centra je unikátní trvalá expozice měřidel a vah, lidová jizba a kroj, obřadní, koncertní a přednáškový sál, výstavní prostory. Expozice výstavy není určena jen k pasivnímu prohlížení, ale návštěvník má možnost vyzkoušet si váhy a zapsat aktuální stav počasí do meteorologického listu. Také je zde koutek určený pro kreslení dětí. Další poskytovanou službou je prodej publikací a pohlednic vydaných obcí. Samozřejmostí jsou toale-



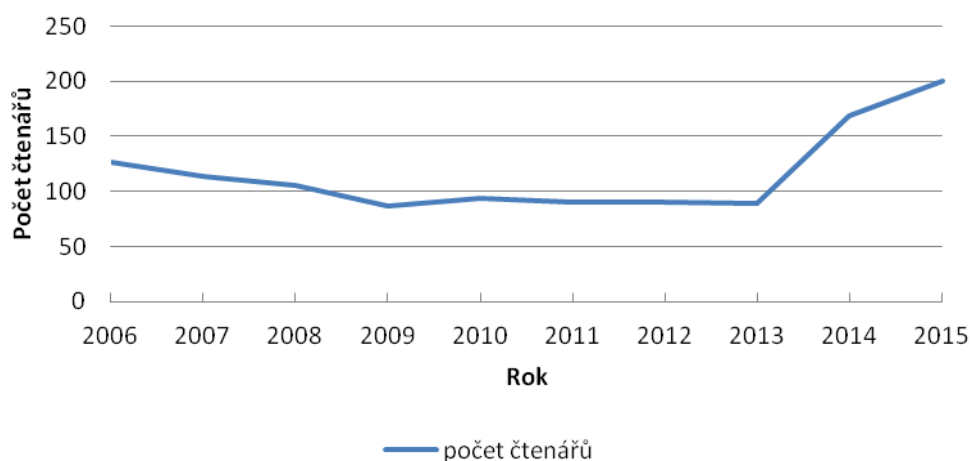
ty s bezbariérovým přístupem. Před budovou stojí informační tabule o historii vinařství a odpočívadlo s odpadkovým košem. Parkoviště se nachází přes ulici před původní budovou bývalého státního statku. Turisté si mohou nechat dát do deníčků otisk razítka (kopie staré pečeti obce). V roce 2017 probíhala ve výstavních prostorách výstava obrazů akademického malíře Vladimíra Vašíčka a fotografií Miroslava Hajného. Prostory rezidence jsou dostupné každoročně během turistické sezóny červen–září v sobotu, neděli a státních svátcích. V jiné dny po domluvě. V Rezidenci jsou pořádány četné kulturní akce, např. otevření místní vinařské stezky, koncerty vážné hudby, tvořivé jarní setkání a jiné.

Aktuální informace o probíhajících akcích a výstavách je k dispozici na webu: <https://www.sardice.cz/organizace-v-obci/rezidence-muzeum/informace/>.

**Obecní hala u Orla** – lokalizována je v adrese Šardice 780 a součástí je také amfiteátr za budovou č. p. 5. Provoz haly zajišťuje společnost Technické služby Šardice, příspěvková organizace. Hala je pronajímána za účelem konání kulturních, sportovních a společenských akcí jak na komerční bázi, tak i pro potřeby ZŠ T. G. Masaryka a obce. Škola realizuje v hale povinnou tělesnou výchovu, ale i sportovní kroužky v rámci Školního klubu. V první polovině roku 2018 hala prochází významnou rekonstrukcí a přístavbou nových prostor. Provozní řád haly a podmínky pronajímání jsou uvedeny na webu: <https://www.sardice.cz/rezervace/obecniprostory/>.

**Obecní knihovna Šardice** – zapsaná do evidence knihoven Ministerstva kultury ČR, evidenční číslo 0183/2002. Knihovna je umístěna v přízemí budovy staré základní školy vedle pošty č.p. 5 a jejím zřizovatelem je obec Šardice. Je kulturní a vzdělávací institucí, veřejnou venkovskou knihovnou, střediskem knihovnických, bibliografických a informačních služeb. Poskytuje výpůjční a referenční služby, rezervaci knih, meziknihovní výpůjční služby, přístup na internet zdarma a konají se zde také kulturní a vzdělávací akce. Knihovna je rozdělena na dvě části – oddělení pro děti a mládež a oddělení pro dospělé. Doklad o existenci knihovny v Šardicích je z roku 1920. Od roku 2003 pořádá pravidelné besedy pro žáky ZŠ a MŠ v Šardicích a pasování prvňáčků na čtenáře. Knihovna je vybavena veřejně přístupným internetem. Knihovna k 31. 12. 2017 eviduje ve svém knižním fondu celkem 6 624 knih a k tomuto datu bylo celkem registrováno 166 čtenářů, z toho 63 ve věku do 15 let. Podle vývoje od roku 2006 dochází od roku 2006 k postupnému snižování registrovaných čtenářů (127 v roce 2006, po 87 v roce 2009). Následovaly roky stabilizace kolem 90 čtenářů. Zlom nastal v roce 2014 (169 čtenářů). Nejvíce ze sledovaných let bylo registrováno v roce 2015 200 čtenářů. Postupný vývoj v čase ukazuje následující obrázek.



**Obrázek 20: Počet registrovaných čtenářů obecní knihovny Šardice v letech 2006–2015**

Zdroj: Šardice 730 let obce, 2018.

Několikrát v historii knihovny došlo k jejímu stěhování. Poslední změny nastaly v roce 2014, kdy se přestěhovala z budovy č. p. 51 na současnou adresu. Knihovna je otevřena pro občany vždy ve středu a pátek. Prostřednictvím internetových stránek je umožněn přístup do knižního online katalogu (<http://46.13.177.204/>) a byly zřízeny nové webové stránky knihovny <http://knihovnasardice.webk.cz/>. Knihovna také nabízí prostory pro další akce, např. pravidelně se každý čtvrtek dopoledne schází v knihovně **Klub maminek**.

### 6.1.2 Kulturní akce

Šardice patří mezi obce, kde kultura má silné zastoupení. Během kalendářního roku se koná v obci mnoho kulturních akcí, které pomáhají udržovat spolkový život v obci.

Nejvýznamnější kulturní akcí v Šardicích jsou **krojové hody**. Jejich termín připadá na první neděli po svatém Michalovi. Hody mají v obci dlouhodobou tradici, přerušenu během 2. světové války. Po skončení války byla v roce 1945 obnovena veškerá kulturní činnost v obci. Významným milníkem konání hodů byl rok 1959, kdy ke stárkům přibýly i stárky. Od té doby se hody konají v průvodu s hudbou a u domů stárek se konal hodový obřad.

S každoroční tradicí konání hodů souvisí i specifický oděv – **šardický kroj**. Původně vznikl z pracovního oblečení denní potřeby. Pro šití tohoto oblečení byla nejprve použita podomácku utkaná konopná látka. Z roku 1836 je dochován také popis svátečního kroje mladého ženáče ze Šardic. Postupem času prošel kroj vývojem. Měnil se hlavně podle dobových vlivů a také podle finančních poměrů majitelů. Vývoj kroje byl ukončen na počátku 20. století. Dnes je kroj chápán jako slavnostní oblečení a z běžného nošení se vytrácí. Jen část starších žen ještě denně nosí pracovní variantu kroje. Kroj patří mezi kroje jihohykovské. Přestože v Hovoranech, Čejči, Terezíně a Karlíně se nosí stejný kroj, liší se a každá z uvedených obcí má na kroji svá specifika. Podrobný popis šardického kroje je uveden na webu: <https://www.sardice.cz/obec-7/nase-kroje/>.



Evropská unie  
Evropský sociální fond  
Operační program Zaměstnanost



Obrázek 21: Ukázka šardického kroje při hodech v roce 2017



Zdroj: Obecní úřad, Šardice.

Další významnou každoroční akcí v obci je **fašankové-ostatkové veselí**. Průvod maškar, doplněný živou hudbou a lidovou zábavou. V průvodu se tančí a zpívá, tradiční je tanec „Pod šable“.

Z dalších významných akcí během roku lze vyjmenovat např. společenský ples, dětský karneval, oslavy Mezinárodního dne žen, jarní tvořivá dílna, přehlídka Mládežnických dechových hudeb (v roce 2018 jubilejní 30. ročník), folklorní festival, letní noc. Šardické sklepy dokořán, zarážání hory, kácání máje, vánoční koncerty nebo silvestrovské oslavy. Tyto tradiční akce ještě doplňují různé hudební vystoupení, koncerty, besedy a přednášky, ochutnávka vín, burzy apod. Aktuální data konání jednotlivých akcí jsou pravidelně zveřejňována na webu: <https://www.sardice.cz/aktualni-informace-1/kulturni-akce/>.

### 6.1.3 Kulturní spolky a sdružení

Společensko-kulturní obraz města dokreslují různé spolky a sdružení, které se formovaly v obci za účelem propagace svých společensko-kulturních aktivit. Šardice mezi okolními obcemi vynikají v hudební a folklorní činnosti, především v oblasti dechových hudeb. Dokládá to mnoho kapel a sdružení, které mají v obci svoji tradici a mnohé dnes fungující kapely mají mnohaletou tradici. Jak lze vyčíst z knihy A. Zahnaše – Šardické tóny. Historie a současnost kulturně-hudební činnosti v obci, první zmínka o hudbách a hudebnících pochází z roku 1661, kdy v Šardicích působil dudák. Od 19. Století se objevovali housle, klarinety, basa a nakonec i cimbál. Z nejstarších kapel působících v obci lze jmenovat např. *Měchurovu cimbálku, sed-*



Evropská unie  
Evropský sociální fond  
Operační program Zaměstnanost



*mičlenná dechovka Rudolfa Výborného*, od roku 1951 působí v obci závodní klub Šardičan, *Červínkova kapela*, *Dechová hudba Šardičanka* a další, spíše jednotlivci.

### **Hudební tělesa v obci:**

Za nejstarší hudební soubor v obci lze považovat ***dechovou hudbu Šardičanka***, založenou v roce 1957. Během let prošla přirozeným vývojem, kdy se měnili kapelníci, ale i členové kapely. V moderní historii v kapele vystupují nejen muzikanti ze Šardic, ale i z okolí. Ročně kapela odehraje průměrně 30 akcí. V současné době má kapela 13 muzikantů, 3 zpěvačky, 1 zpěváka a mistra zvuku. V provozu jsou vlastní webové stránky: <http://www.sardicanka.cz/>.

Tradice cimbálové muziky v Šardicích byla bohatá v dávných dobách minulých, ale ve 2. polovině 20. století byla na dlouhé roky přerušena. Obnovení přišlo od roku 1991 a dnes v obci působí tři cimbálové muziky – ***Cimbálová muzika Denica***, ***Mladá cimbálová muzika ČERVENICA*** a ***Mladá cimbálová muzika ČERVENICA***.

***Mladá hudba ze Šardic*** – historie založení kapely se datuje do roku 1980, kdy vznikla nová kompletní dětská kapela. Postupem času si kapela získala respekt a celorepublikové renomé. Vystupovala i v zahraničí (Německo, Španělsku, Belgii, Nizozemí a v roce 2000 v Japonsku). Pravidelně se účastní také domácích přehlídek dechových hudeb. Např. v letech 2011 a 2013 zvítězila v Národní přehlídce dětských dechových souborů Čermákovo Vysoké Mýto.

***Dechová hudba Ištvánči*** – založena byla v roce 1997 ze starších členů Mladé muziky. Od té doby pravidelně hudebníci vystupují na akcích i mimo Šardice a ročně odehrají kolem 35–40 akcí. V souboru vystupuje 19 členů a vlastní zvukař. V provozu jsou vlastní webové stránky: <http://www.istvanci.cz/>.

***Cimbálová muzika DENICA*** – muzika vznikla postupně od roku 1995. V současnosti v muzice působí 10 členů. Muzikanti zpracovávají lidové písně z rodného Slovácka, ale i písně ze žánrů klasických i moderních. Denica vystupuje pravidelně i samostatně, a to jak na vlastních vystoupeních, tak při nejrůznějších společenských a kulturních příležitostech, mnohokrát společně se souborem Šardičan v České republice i zahraničí. V provozu jsou vlastní webové stránky: <http://denica.cz/>.

***Mladá cimbálová muzika ČERVENICA*** – vznik muziky se datuje do roku 2011. Vystupuje samostatně na různých besídkách a akcích u cimbálu, ale také jako doprovodná kapela folklórních souborů – Šardičanku, souboru z Mutěnic a souboru Šardičan. V současné době má 7 stálých členů. V provozu jsou vlastní webové stránky: <http://www.cmcervenica.wbs.cz/>.

### **Kulturní a pěvecké sdružení v obci:**

***Folklorní sdružení Šardičan*** – vzniklo v roce 2006 jako tehdejší občanské sdružení, které se skládalo ze tří složek: taneční a pěvecké (Slovácký krúžek Šardičan), hudební (Cimbálová mu-



Evropská unie  
Evropský sociální fond  
Operační program Zaměstnanost



zika Denica) a pěvecké (Mužský sbor Mužáci ze Šardic a Ženský pěvecký sbor Voničky ze Šardic). Sdružení má v současné době 75 členů, samotné sdružení 25 členů. V provozu jsou vlastní webové stránky: <http://www.sardican.wz.cz/>.

**Folklorní sdružení Šardičánek** – dětský soubor založený v obci v roce 1975. V začátcích soubor doprovázela dechová hudba Závodního klubu, dnes spolupracuje s cimbálovou muzikou Denica nebo ženským pěveckým sborem.

**Slovácký krúžek Šardičan** – původní soubor vznikl již v roce 1945 a vystupoval s pořadem Šardická svatba na různých místech republiky. V dobách vzniku měl až 30 členů. V průběhu let měnil několikrát složení členů, dokonce po roce 1989 až do roku 1999 vystupoval pod názvem Slovácký krúžek Grajcar. Poté na čas byla přerušena veškerá činnost. V nedávné historii (roku 2000) opět soubor začal aktivně vystupovat a navázal na tradici souboru Grajcar. Hlavní činností souboru jsou tanec, zpěv a uchování lidových tradic a zvyků. Pravidelná je účast na ostatkových slavnostech, ale vystupují i mimo Šardice. V provozu jsou vlastní webové stránky: <http://www.sardican.wz.cz/>.

**Mužský pěvecký sbor Mužáci ze Šardic** – sbor se začal aktivně scházet od roku 2000 a v počátcích jej tvořili starší muži a čítal 13 členů. Postupně narůstala vystoupení nejen v obci, ale i po celé ČR. Ke konci roku 2015 ve sboru působilo 9 aktivních členů.

**Ženský sbor Šardice** – sbor vznikl v roce 2010 jako osmičlenný sbor a od této doby působil aktivně nejen na akcích v obci, ale i v okolí. Aktivní činnost sbor ukončil v roce 2017.

**Ženský sbor Voničky ze Šardic** – sbor v obci působí od roku 2014, kdy se dalo dohromady 9 členek zpívajících písně z Kyjovska a Podluží. V současnosti má sbor 9 členek.

**Mažoretkové skupiny** – v obci působí také mažoretková skupina, založená v roce 1997 při ZŠ T. G. Masaryka. Původně sdružovala 19 děvčat. Úspěchem byla účast v roce 2000 na Mistrovství Evropy v Přerově, nebo v roce 2001 opět na Mistrovství Evropy ve Velké Británii (4. místo). V průběhu let několikrát skupina změnila název, např. Poupata, No problem, Rošťandy. V roce 2012 byla založena skupina Mini-rošťandy. V provozu jsou vlastní webové stránky: [www.mazoretky-noproblem.cz](http://www.mazoretky-noproblem.cz).

### **Divadelní činnost v obci:**

Divadelní činnost v obci je také velmi pestrá. Dochováno v kronice obce první divadelní představení v Šardicích v roce 1906 odborem Národní jednoty. Další vývoj divadelní činnosti je spojen s učitelem F. Viktorinem. Od roku 1908 se tak pravidelně ochotníci scházeli a zkoušeli. Ještě větší „rozmach“ divadelní činnosti nastal po založení Sokola v obci v roce 1920, kdy byl ustanoven zábavný odbor. Od těchto úplných začátků má ochotnictví v obci silné kořeny a tradice pokračuje i dodnes, ovšem s dvacetiletou pauzou v letech 1988–2008.



Od roku 2008 působí v obci divadelní spolek, který v roce 2009 přijal název **Ochotníci ze Šardice, z.s.** Navázal tak na tradice ochotnictví v obci a každoročně vystupuje s divadelními představeními nejen v obci, ale i na různých festivalech divadel. Ochotníci hodně času věnují také přípravám akcí pro děti (např. Indiánské odpoledne, Uspávání broučků a pohádky pro děti v období adventu). Ochotnictví se věnuje v obci v současnosti 23 osob. V provozu jsou vlastní webové stránky: <http://www.ochotnici-sardice.cz/>.

## 6.2 Sport a sportovní aktivity

### 6.2.1 Sportovní infrastruktura a zařízení

Sport neodmyslitelně patří k hlavním volnočasovým aktivitám obyvatel obce. Aby však mohly sportovní aktivity a akce v obci probíhat, je nutné vytvořit odpovídající zázemí. V obci se nachází velký sportovní areál, hřiště s umělým povrchem, běžecká dráha u ZŠ, 4 dětská hřiště, hřiště na pétanque a lezecká stěna.

**Sportovní areál Šardice** – První hřiště pro kopanou bylo zbudováno v trati Zelničky, od roku 1958 pak v místech dnešního stadionu za spolupráce Dolu 9. květen, později Dolu Dukla, kdy bylo budováno i sociální a další zařízení. Toto zařízení se stalo časem nedostačující, proto v roce 1965 byla zásluhou Dolu Dukla, JZD a MNV zahájena výstavba nové tribuny a pod ní kompletní vybavení. Stavba byla dokončena v roce 1969. V roce 1988 bylo v místě u sklepů vybudováno nové škvárové fotbalové hřiště, protože stávající hřiště se zatravňovalo. Nově zatravněné hřiště bylo slavnostně otevřeno v roce 1989. Největší akcí po roce 1990 bylo vybudování dalšího travnatého hřiště na místě škvárového. Dále pak vybudování náhradního hřiště v trati Zelničky, vše v roce 1998. Proběhly také úpravy kabin a sociálního zařízení. Současný sportovní areál je lokalizován v jihovýchodní části obce v bezprostřední blízkosti silnice II/422. V areálu se nachází sportovní plocha (travnaté hřiště I, travnaté hřiště II a hřiště s umělým povrchem) o rozloze 8 400 m<sup>2</sup>, sportoviště o rozloze 6 656 m<sup>2</sup>, asfaltové hřiště o rozloze 1 575 m<sup>2</sup>. Mimo travnaté fotbalové hřiště je v areálu hlediště pro 200 sedících a 1 000 stojících diváků.

V obci se nachází 4 **dětská hřiště**. Nejrozsáhlejší hřiště je u ZŠ T. G. Masaryka, které využívají především žáci ZŠ. Další hřiště se nachází ve sportovním areálu TJ Baník Šardice, U Kapličky a uzavřené hřiště v areálu MŠ. Všechna hřiště jsou oplocená, disponují odpočinkovou zónou (lavičky) a mobiliářem (odpadkové koše).

### 6.2.2 Sportovní kluby a spolky

V obci Šardice jsou provozovány tradiční sportovní aktivity. Hlavními sporty v obci jsou fotbal a florbal, provozovaný dvěma sportovními kluby – **Fotbalový klub** (dále jen „FK“) **Šardice, a.s.** a **DMFC Šardice**. Oba sportovní kluby zastřešuje organizace Tělovýchovná jednota Baník Šardice, z.s. (dále jen „TJ“). Některé z činností jsou provozovány na profesionální úrovni (fotbal), jiné jsou založeny na dobrovolném a neorganizovaném přístupu. V obci existoval také



Evropská unie  
Evropský sociální fond  
Operační program Zaměstnanost



pod hlavičkou TJ také oddíl šachu. Dalším klubem v obci je Sokol Šardice, jenž v současnosti funguje pouze formálně.

**Sportovní klub Šardice** – založen v roce 1934, byl začleněn do slovácké fotbalové župy, hrál převážně s družstvy z Hodonínska okresní soutěže. Během své existence prošel několika změnami, v roce 1952 sloučení Dobrovolné sportovní organizace (DSO) a Sokol Horník Šardice, v roce 1953 Tělovýchovná jednota Baník Šardice, od roku 2003 nese název Fotbalový klub Šardice nebo také FK Šardice, a.s. Jako TJ Baník Šardice spolek vznikl v roce 1952 sloučením Sportovního klubu a Sokola, ale v prvním roce měl ještě název Sokol Horník a DSO Šardice. Název Baník byl přijat o rok později na základě uzavřené smlouvy o patronaci a spolupráci s tehdejší Dolem Julius Šardice. Od roku 1974 se vždy po deseti letech koná oslava výročí založení kopané v obci. Současná organizace je plnohodnotným členem České unie sportu a má 104 aktivních členů. Výsledkově nejúspěšnější roky klubu byly sezóny 2005/2006, 2006/2007, 2008/2009 a 2009/2010, kdy mužstvo hrálo Moravskoslezskou divizi D. Poté od sezóny 2010/2011 hraje okresní soutěž Hodonínska – skupina A, dnešní okresní přebor Hodonínska. V současnosti mimo A mužstva kopané má v soutěži zapojeno B mužstvo, 4 družstva dorostenců, 4 družstva žáků a základny. Současný název klubu je FK Šardice, a.s., webové stránky klubu jsou na: <http://www.fksardice.wz.cz/>.

**DMFC Šardice** – Florbal v Šardicích má již dlouholetou tradici. Je jedním z nejpobulárnějších sportů v Šardicích od svých počátků, kdy byl florbal provozován pouze jako zájmový kroužek na místní ZŠ. Současný klub byl založen v roce 2010 a čítá členskou základnu více jak 30 členů a mnoho dalších „příležitostných“ hráčů. Pravidelně se klub účastní jak Amatérské florbalové ligy v Brně, tak i příležitostných turnajů a přátelských zápasů. Klub provozuje své vlastní webové stránky: <https://www.dmfcsardice.cz/> a také svou prezentaci na Facebooku: <https://www.facebook.com/DMFC-%C5%A0ardice-florbal-298044527066456/>.

**Sokol Šardice** – jako samostatná jednotka působila v obci od roku 1921. Tehdejší cvičišťem se stal sál Valčíkova hostince. Spolek byl iniciátorem vzniku prvního kina v Šardicích v roce 1926. Činnost Sokola byla přerušena válečnými událostmi a následně po roce 1945 opětovně obnovena. Po roce 1948 byla činnost z důvodu sjednocení tělovýchovy zakázána. K obnově činnosti po roce 1989 již nedošlo a tak dnes činnost připomíná jen sokolský prapor a protokolární kniha, uložené na obecním úřadě.

### 6.3 Volnočasové aktivity

Součástí zdravého životního stylu je mimo jiné i aktivní trávení volného času, které působí mj. také jako prevence sociálně patologických jevů zejména u dětí a mladistvých. Základními podmínkami pro smysluplné trávení volného času je vhodná nabídka a dostupnost volnočasových aktivit. Významnou součástí aktivit volnočasového vyžití tvoří aktivity založené na nekomerční bázi, zejména sportovní a kulturní aktivity a příbuzné činnosti, které jsou přístupné široké veřejnosti, zejména dětem a mládeži. Obec Šardice nabízí pro využití volného času



Evropská unie  
Evropský sociální fond  
Operační program Zaměstnanost



dostatek zájmových aktivit. Mimo již výše zmíněných kulturních sportovních spolků se v obci nachází další spolky poskytující dostatečné volnočasové vyžití.

#### **Volnočasové možnosti:**

**Sbor dobrovolných hasičů, z.s.** – založen v obci roku 1898 z důvodů velkého počtu požárů. Sbor tehdy čítal 34 členů. V roce 1991 obec zakoupila pro hasiče požární automobil avia A-30. V dnešní době sbor vlastní dva zásahové automobily, cisternovou stříkačku Liaz RTHP a Dopravní automobil Avia A-30. Mimo povinné činnosti se pravidelně podílí také na pořádání kulturních a společenských akcí v obci. V roce 2012 byla v obci slavnostně otevřena nová hasičská zbrojnice. Jednotka provozuje své vlastní webové stránky: <https://sdh-sardice.webnode.cz/>.

**Orel jednota Šardice** – byla založena 13. března 1921 jako místní skupina Jednoty Československého Orla v Brně. Jako samostatná jednota vystupuje od roku 1924. Během historie došlo několikrát k přerušení činnosti (během 2. světové války a v letech 1951–1990). Po r. 1990 byla činnost Jednoty Orla opět obnovena a v současnosti vyvíjí především kulturní, sportovní a společenskou činnost, především pro děti, ale i dospělé. Každoročně v srpnu pořádá orelskou pouť na Sv. Hostýn. Více informací na webu: <https://www.sardice.cz/organizace-v-obci/zajmove-spolky-a-sdruzeni/orel-jednota-sardice/>.

**Hornický spolek Šardice** – v roce 1994 po ukončení těžby na posledním šardickém dole Dukla byl založen Hornický spolek. Tento spolek v září roku 2016 ukončil svou činnost. Z iniciativy bývalých havířů byl od roku 2017 založen spolek nový, s názvem Panon Šardice, z.s. Hlavní náplní činnosti spolku je uskutečňování tradičních hornických slavností, kulturní a osvětová činnost směřující k rozvíjení hornických tradic a zvyků, pořádání kulturních akcí pro členy spolku a založení hornického muzea v přírodě. Více informací na webu: <https://www.sardice.cz/organizace-v-obci/zajmove-spolky-a-sdruzeni/hornicky-spolek-panon-sardice/>.

**Pro přírodu a myslivost, o.s.** – hlavní činností spolku je ochrana přírody a krajiny, zajišťování zlepšování životního prostředí a zvyšování druhové rozmanitosti rostlin a zvířat realizací agro environmentálních krajinotvorných programů a to především zakládáním biocenter, biokoridorů, biopásů a travnatých pásů nebo obnovou mokřadů, dále podpora různorodosti zemědělských a lesnických aktivit ve směru nezemědělské produkce a extenzivního trvale udržitelného lesního hospodaření, zajišťování odborné úrovně členů na poli myslivosti a také udržování mysliveckých zvyků a tradic, apod. Z další doplňkové činnosti lze zmínit výzkumnou, vývojovou, vydavatelskou a nakladatelskou činnost, organizování a provádění kulturních a společenských akcí nebo budování a provozování informačního centra a malokapacitního ubytovacího zařízení, budování zařízení služeb pro vzdělávání, výchovu, osvětu, pěší turistiku, cykloturistiku a související sportovní vyžití. Spolek provozuje vlastní webové stránky: <https://os-pro-prirodu-a-myslivost.webnode.cz/>.



**Český svaz chovatelů, základní organizace Šardice** – organizace vznikla původně v 1. polovině 60. let, když před tím bylo několik jedinců z řad našich občanů již organizováno v dříve založené organizaci v Hovoranech. Hlavní činností je chov drobného zvířectva, hlavně králíků, holubů, slepic, ptactva. V roce 1980 se uvádí, že organizace měla 26 členů a ti chovali 238 slepic velkých, 94 holubů užitkových, 118 kanárů, 148 kusů cizokrajného ptactva, dále nutrie a hlavně mnoho králíků. Výbor pro své členy pořádá zájezdy na výstavy do různých míst a každoročně je pořádána i místní výstava. Dříve byl organizován sběr starého železa za účelem zlepšení finanční situace. V devadesátých letech počet členů poklesl na 17 členů. Další informace na webu: <https://www.sardice.cz/organizace-v-obci/zajmove-spolky-a-sdruzeni/chovatele/>.

**Mendelův vinařský spolek** – hlavní činností spolku je propagace vinařství a vinařských tradic v obci a regionu, osvětová činnost v oblasti vinařství, podpora kultury v obci, propagace vinařských stezek a agroturistiky, pořádání výstav vín a propagace odkazu J. G. Mendela. Propagací vinařství se v minulosti zabývala také Vinařská besídka a později místní organizace Českého zahrádkářského svazu. Vinařská besídka byla podle kroniky obce ustavena v roce 1930. Po roce 1948 byla z důvodu tehdejší politické situace rozpuštěna. Český zahrádkářský svaz fungoval v obci od 60. let 20. století do roku 2002. Mendelův vinařský spolek byl ustaven v r. 2001. V současné době má spolek 20 členů. První výstavu vín pořádal vinařský spolek v r. 2002 společně s místní organizací Českého zahrádkářského svazu. Na tu akci navázal spolek samostatně v roce 2003. Od té doby se výstavy vín pořádají každoročně. Pravidelně se tak v obci pořádají např. otevření místní vinařské stezky, Šardické sklepy dokořán, Zarážání hory, přednášky o vinařství, chemické ochraně vinic nebo svěcení vína a ochutnávka mladých vín – svatomartinských. Spolek provozuje vlastní webové stránky: <http://www.vinozesardic.cz/>.

**Myslivecké sdružení Hubert** – činnost myslivců v obci se eviduje od r. 1890. Opravdová lidová myslivost se začala rozvíjet až od r. 1948, kdy byla ustavena Myslivecká společnost. Společnost v Šardicích se díky velké aktivitě svých členů stala jednou z nejlepších organizací v obci. Byly pořádány myslivecké plesy, karnevaly a další kulturní akce. Členové se zapojovali do brigádnické činnosti. Po r. 1989 bylo upuštěno od pořádání mysliveckých plesů a karnevalů, a to i z ekonomických důvodů. V r. 1993 bylo ustanoveno honební společenství. Od r. 2000 se opět konají myslivecké plesy, v současnosti spolek pořádá letní akce na myslivně pro děti (soutěže, táborové ohně, poznávání přírody, zvěře apod.). Členové spolku se pravidelně účastní akce „Uklidíme Česko“, ve spolupráci s obcí udržují remízky, obecní pozemky, usazují stromky apod. Další informace na webu: <https://www.sardice.cz/organizace-v-obci/zajmove-spolky-a-sdruzeni/myslivecke-sdruzeni-hubert/>.

**Český svaz včelařů, místní organizace Šardice** – spolek včelařů byl v Šardicích založen v roce 1981 v počtu 21 členů, když před tím byli tito organizováni v Mistříně. Během krátké doby se členská základna rozrostla na 34 členů, kteří obhospodařovali 365 včelstev, vlastnili 14 kočovných vozů a tři traktory. V roce 2016 bylo registrováno 26 včelařů. Další informace na webu: <https://www.sardice.cz/organizace-v-obci/zajmove-spolky-a-sdruzeni/vcelari/>.



Evropská unie  
Evropský sociální fond  
Operační program Zaměstnanost



**Sdružení zdravotně postižených, základní organizace Šardice** – její vznik je datován na rok 1945. Úkolem organizace je starat se o uspokojivý stav oprávněných zájmů a potřeb zdravotně postižených členů. V roce 1995 bylo organizováno 118 členů a v roce 2000 již 138 členů. Organizace každoročně pořádá několik akcí pro své členy – přednášky, zájezdy, apod. V roce 2016 byl spolek přejmenován na Spolek seniorů a zdravotně postižených občanů, Šardice 2. Další informace na webu: <https://www.sardice.cz/organizace-v-obci/zajmove-spolky-a-sdruzeni/zo-sdruzeni-zdravotne-postizenych/>.

**Spolek „Za zdravé Šardice, z.s.“** – spolek byl založen v roce 2015 a patří mezi nejmladší spolky v obci. V době založení měl pouze 4 členky. Hlavní činností spolku je ochrana životního prostředí v obci, ale podílí se také na spolupráci při organizaci kulturních a sportovních akcí pro děti.

**Římskokatolická farnost v Šardicích** – vznik šardické farnosti se datuje ode dne 6. února 1286, kdy byla vydána první písemná zmínka o obci Šardice, a to rozhodčí listina olomouckého biskupa Dětricha o zřízení šardické farnosti. Jde o společenství římských katolíků s farním kostelem svatého Michaela Archanděla v děkanátu Hodonín. Do farnosti patří ještě mimo Šardice obec Karlín. V současné době se pravidelně v kostele sv. Michaela pořádají bohoslužby vždy v neděli a o svátcích, každé pondělí, středu, čtvrtek, pátek a první sobotu v měsíci. Farnost se účastní také projektu Noc kostelů a každoročně spoluorganizuje tříkrálovou sbírku.

Další spolky, jako např. Diaklub Šardice nebo Klub maminek byly již zmíněny v předchozím textu.

## 6.4 Cestovní ruch

Cestovní ruch v obci se odvíjí od tradice vinařství a s ní spojenými akcemi, které se v průběhu roku v obci konají. Díky přírodním, kulturním a geografickým podmínkám je obec významnějším centrem cestovního ruchu, který přispívá a v budoucnu může ještě více přispět k ekonomickému rozvoji a zvyšování povědomí o obci, ale také regionu. Některé kulturně-historické artefakty mají nadregionální význam, např. Rezidence Šardice.

Z hlediska klasifikace cestovního ruchu náleží území obce Šardice do turistického regionu **č. 12 Jižní Morava** a turistické oblasti **č. 27 Slovácko**. Tato turistická oblast tvoří etnografický region Slovácko, subregion Dolňácko, subregion Kyjovsko. Celá oblast Dolňácka se nachází mezi Napajedly a Hodonínem včetně přilehlých podhorských území na levém břehu Moravy. Oblast je typická svou původní lidovou architekturou a kroji, zvyky a uměleckou tvorbou. Typické pro tuto oblast je rozvoj vinařství a s ním spojený rozvoj vinařské turistiky.



### 6.4.1 Propagace a marketing cestovního ruchu

Celkovou propagací a marketingové aktivity obce Šardice zajišťují pracovníci obecního úřadu. Především jde o podporu tištěných materiálů o obci, propagačních předmětů a aktualizace webových stránek obce ([www.sardice.cz](http://www.sardice.cz)) a facebookových stránek (<https://www.facebook.com/Obec-%C5%A0ardice-768723143187669/>). Pro návštěvníky obce jsou připraveny tištěné materiály o obci, např. Plánek obce Šardice, knihy Šardice 730 let obce, Krása šardického kroje, Šardické tóny, Lovy nejen pod Pálavou, dále pohledy obce, odznáček (placka), taška, pohárek a CD Našej dědině a CD Zpívejme a povídejme si spolu. Tyto materiály slouží k propagaci obce nejen pro návštěvníky, ale některé z nich jsou prezentovány také na veletrzích a výstavách (např. Regiontour v Brně).

V obci se nenachází oficiální informační středisko. Informace o turistických cílech a atraktivitách je možné získat na podatelně Obecního úřadu Šardice, v Rezidenci nebo v místě ubytování.

### 6.4.2 Významné turistické atraktivity

Podkapitola přináší seznam nejvýznamnějších atraktivit na území obce Šardice. Jde o kulturní, či kulturně-historické atraktivity. Přírodní atraktivity (přírodní rezervace, přírodní parky, chráněná území apod.) se ve správním obvodu obce nenacházejí. Okolí Šardic se stalo vyhledávanou lokalitou pro fotografie, jedná se o tzv. Moravské Toskánsko.

Cestovní ruch v obci je založen na lokalizaci regionálně významných památek – Augustiniánská rezidence nebo kostel sv. Archanděla Michaela. Větší význam pro cestovní ruch mají kulturní aktivity, lidové tradice a zvyky a mnoho dalších akcí. Následující text přináší výčet nejvýznamnějších památek na území obce, detailnější popis je možné nalézt na <https://www.sardice.cz/obec-7/historie-a-pamatky/>.

#### **Největší kulturně-historické dominanty:**

**Rezidence bývalého augustiniánského kláštera** – barokní rezidence v Šardicích pocházející z druhé čtvrtiny 18. století se zachovalou původní dispozicí a štukovou výzdobou v interiéru. Jde o bývalé letní sídlo augustiniánského řádu na Starém Brně. Rezidence vznikla v letech 1740–1742 přestavbou staré sýpky. Uvnitř se nachází kamenné schodiště, všechny místnosti jsou klenuté, stropy v místnostech 1. patra jsou zdobeny štukovým dekorem. Jako reprezentativní sídlo brněnských augustiniánů byla vybavena potřebnými úředními a společenskými prostory – prokuraturou, prelaturou, kaplí a dalšími hospodářskými a obytnými místnostmi. Sloužila nejen pro ubytování hospodářského inspektora, ale byla i letoviskem preláta a mnichů. V budově bydlel zakladatel genetiky J. G. Mendel, pokrokový opat Cyril Napp. Rezidence je amatérsky chráněnou nemovitostí Ministerstva kultury od roku 1958 pod číslem 34126/7-2428. V současné době je v rezidenci provozováno kulturně-společenské centrum (viz kapitola kulturní zařízení).



Evropská unie  
Evropský sociální fond  
Operační program Zaměstnanost



**Církevní památky:**

- ⇒ **Kostel sv. Archanděla Michaela** – jde o nejstarší budovu v obci. Raně barokní stavba na starším gotickém základě. Důkladná přestavba v letech 1788–90, kdy z původního kostela zůstala jen věž, kůr a část lodi. Památkově chráněná nemovitost Ministerstva kultury od roku 1958 pod číslem 36455/7-2429.
- ⇒ **Kaplička sv. Rocha** – stavba z roku 1890 s křížem z roku 1912 postavena na náklady Apoly Jankůjové. Na kříži je nápis „Tento kříž byl postaven ke cti a chvále Boží pro všechny křesťany – Anna Petulová rok 1912“. Památkově chráněná nemovitost Ministerstva kultury od roku 1958 pod číslem 18948/7-2430.

**Obrázek 22: Kostel sv. Archanděla Michaela v Šardicích**

Zdroj: Obecní úřad, Šardice.

V obci a jejím okolí se nachází také mnoho křížů, soch a pomníků. Následující text uvádí jejich výčet:

- ⇒ **Socha sv. Trojice (Boží muka)** – sochu nechal postavit veselský rodák Antonín Karel jako poděkování za záchranu života, když na cestě z Brna zde spadl s koněm do vodní nádrže. Pozdně barokní architektonicky hodnotná boží muka z poloviny 18. století, tvořící výraznou dominantu v krajině. Památkově chráněná nemovitost Ministerstva kultury od roku 1958 pod číslem 45985/7-2431.
- ⇒ Smírčí kámen z roku 1605 – upomínka na zabití šardického občana Jana Machače Tary. Originál sochy umístěn v Rezidenci.



Evropská unie  
Evropský sociální fond  
Operační program Zaměstnanost



- ⇒ **Kříž z roku 1803** – bývalý hřbitov u hřiště. V jeho blízkosti je kamenný památníček s nápisem „Na tomto místě býval hřbitov od r. 1834–1956“.
- ⇒ **Kříž z roku 1804** v trati Za dědinů.
- ⇒ **Kříž z roku 1855** v trati Hrubý kopec. Nechal postavit Jakub Benešovský na počest dokončení svého rychtářování. Na kříži je velký zlatý hrozen a na základním kameni nápis „Z nákladů Jakuba Benešovského, souseda ze Šardice 1855“. Benešovský byl otec dcery, která si vzala Bábíka a podle jejího vyprávění napsal její vnuk Jan Bábík spisek „Naši Šardičáci“, ve kterém popsal kroj a zvyky od roku 1830 do roku 1930.
- ⇒ **Kříž u statku z roku 1859**.
- ⇒ **Kříž u lip z roku 1898** v trati Červenice či Za dvorkem. Kříž je na rozcestí cesty do Nenkovic a Stavěšic. Spodní část je kamenná, nečitelný nápis, z něhož lze vyčíst pouze LP 1898. Vrchní část kovová s nápisem „Pochválen buď Pán Ježíš Kristus“. Kolem kříže stojí lípy, proto se místu říká U lip nebo Za dvorkem, protože v blízkosti býval postavený Cyrilův dvůr, odstraněný v 20. letech 20. století.
- ⇒ **Kříž u hlavní silnice** od Mistřína, na hranici katastru. Nápis nečitelný, zničený stářím.
- ⇒ **Kříž z roku 1904**, u hlavní silnice od Mistřína na Paděláku. Dali postavit manželé Jan a Juliána Gregorovičovi, č. 242.
- ⇒ **Kříž z roku 1910** v trati Bařina, tzv. Nedůchalův kříž. Nápis je nečitelný.
- ⇒ **Kříž vedle kostela** v místě bývalého hřbitova, který zde byl do r. 1834. Kříž byl dříve v samé blízkosti přední části kostela. Na přední straně „Ó Vy všichni, kteří jdete mimo, pozorujte a vizte, jestli bolest Vaše, jako bolest moje“. Na boční straně je nápis: „Kříž tento opr. na památku Marty Jurákové, nar. II./10 1918 zem. 22/8–1930“ Z druhého boku nápis: „Blata a Fronek Šardice“.
- ⇒ **Kříž před kostelem z roku 1914** – Nápis „Člověče, zde málo stůj, rány moje zvažuj. Rány moje kynou, léta Tvoje hynou. Soud Tobě nastane, kam se Tvoje duše dostane?“ Na zadní straně je nápis „Ke cti a slávě Boží věnovali manželé Jan a Anna Peroutkovi LP 1914“.
- ⇒ **Socha Panny Marie – pomník padlým za I. světové války** postavený v vzpomínku na padlé občany Šardic. Na pomníku jsou uvedena jména padlých šardických občanů. Autor – p. Štábla z Hodonína. Pomník byl slavnostně odhalený 4. října 1920. Nejdříve byl umístěn před kostelem, 8. 9. 1930 přesunut před faru.
- ⇒ **Socha sv. Trojice z roku 1920** – před domem č. 243. Nápis „Svatá Trojice jeden Bože, smiluj se nad námi“. V zadní části sochy je napsáno „Nákladem Jana Novotného – 1920“.



- ⇒ **Socha Božského srdce Páně z roku 1931** – před domem č. 338. Dali postavit Michal a Františka Blatovi.
- ⇒ **Kříž v trati Dubový** – jako svatební slib v r. 1913 Vincence a Františky Bezuchových. Kříž byl ale postaven až ve 40. letech 20. století, protože po svatbě vypukla I. světová válka a v ní Vincenc padl. Františka sama daný slib splnila. Na kříži je psáno: „Synu můj, dcero má, kam tě vede cesta Tvá, Vštěp do srdce odraz můj, bude šťasten odchod Tvůj“.
- ⇒ **Pomník padlým z II. sv. války** z roku 1945, před starou školou. Autorem je pan Kohourek z Hodonína. Byl to první postavený pomník na Moravě, slavnostně odhalen 30. září 1945.
- ⇒ **Pomník šardickým občanům** umučeným v koncentračních táborech a zahynulým při přechodu fronty za II. světové války. Na pomníčku je napsáno „Na věčnou památku věnují občané šardičtí“ a jsou uvedena jména rodáků. Odhalen byl 11. června 1950.
- ⇒ **Pomník zahynulým horníkům v šardických dolech z roku 1994** – na památku všech horníků zahynulých v průběhu dolování v Šardicích.

#### 6.4.3 Služby cestovního ruchu

Nedílnou součástí cestovního ruchu tvoří realizační předpoklady. Mimo dopravních předpokladů, kdy přijíždějí turisté a návštěvníci do obce, tvoří realizační předpoklady materiálně-technická základna (ubytovací a stravovací zařízení, doplněné dalšími souvisejícími službami a produktovou infrastrukturou). V současné době existuje jednotná klasifikace ubytovacích zařízení pro kategorii hotel, hotel garni, pension a motel, dále pro ubytování v soukromí, kempy a chatové osady a pro ubytovny. Certifikace ubytovacích zařízení byla zahrnuta do Státní koncepce politiky cestovního ruchu se záštitou Ministerstva pro místní rozvoj. Certifikace vede k nárůstu kvality poskytovaných služeb, ke zvýšení transparentnosti trhu a k větší ochraně spotřebitele.

Na území obce se nachází několik ubytovacích zařízení. Podle výše zmíněné klasifikace mají charakter penzionu nebo soukromého ubytování. Hotelové služby ani ubytovny se v obci nenacházejí.

#### Ubytovací zařízení v obci:

**Penzion Šardice** – nabízí ubytování ve 12 dvoulůžkových a 3 třílůžkových pokojích. Všechny pokoje mají vlastní koupelnu s WC. Pro větší skupiny nad 33 osob je možnost zajistit ubytování i ve vedlejším sklípku. Webové stránky penzionu: <http://www.penzionsardice.cz/>.



**Ubytování na statku v Šardicích** – příjemné ubytování v sedmi nově zrekonstruovaných pokojích. Pokoje jsou dvou a třílůžkové, celková ubytovací kapacita je 22 lůžek. Každý pokoj je vybaven samostatným WC a sprchovým koutem. Webové stránky penzionu: <http://www.stateksardice.cz/index.html>.

**Vinařství Nešporovi** – ubytování pro 4-6 osob v místnosti nad kuchyní s výhledem na vinohrad. Možnost samostatné přistýlky pro max. 2 osoby. K dispozici je sociální zařízení (WC, sprcha), vybavený kuchyňský kout, televize, rádio, možnost zapůjčení kol. Posezení ve společenské místnosti nebo na letní terase. Webové stránky ubytování: <http://www.vinarstvinesperovi.cz/ubytovani>.

**Sklep u Profotů (Ing. Ladislav Profota)** – sklep nabízí ubytování pro 10 hostů ve třech útulných a stylově zařízených pokojích se společným zázemím. Webové stránky ubytování: [http://www.e-chalupy.cz/jizni\\_morava/ubytovani-sardice-sklipek-9191.php](http://www.e-chalupy.cz/jizni_morava/ubytovani-sardice-sklipek-9191.php).

#### **Stravovací zařízení v obci:**

**Restaurace U Orla** – klasická restaurace s kapacitou 45 míst. Disponuje prostory i pro pořádání větších soukromých i firemních oslav. Restaurace provozuje své facebookové stránky: <https://www.facebook.com/Restaurace-U-Orla-267479137070081/>.

**Restaurace Sahara** – restaurace nabízí jak stálý jídelní lístek, tak i polední menu. Součástí služeb je také rozvoz pizzy. Nabízeny jsou také prostory k pořádání rodinných oslav, večírků, třídních oslav nebo smutečních hostin ve dvou oddělených saloncích o kapacitě až 35 míst. Webové stránky podniku: <http://www.sahararestaurace.cz/>.

Nabídku doplňuje ještě hospoda **U Alberta** v prostorách sportovního areálu U hřiště. Hospoda nabízí v rámci denního provozu i teplou kuchyni.

#### **6.4.4 Vinařství**

Slovácko je odedávna velmi významným a specifickým krajem také z pohledu pěstování vinné révy a výroby vynikajících a kvalitních vín. Vinařským zákonem (zákon č. 321/2004 Sb., o vinohradnictví a vinařství) je definováno území vinařských oblastí a způsoby geografického označení vín vyprodukovaných v České republice. Tento Vinařský zákon byl v roce 2017 novelizován zákonem č. 26/2017 Sb. Součástí zákona je jeho prováděcí vyhláška 88/2017 Sb. Z územního hlediska jsou vymezena území, kde se pěstuje a zpracovává vinná réva (Vyhláška č. 254/2010 Sb., kterou se stanoví seznam vinařských podoblastí, vinařských obcí a viničních tratí). Vznikly dvě vinařské oblasti: *Vinařská oblast Morava* a *Vinařská oblast Čechy*. Dále se



Evropská unie  
Evropský sociální fond  
Operační program Zaměstnanost



tyto oblasti dělí na vinařské podoblasti, vinařské obce a k nim přiléhající viniční tratě. Vinařská oblast Morava, na které se území Slovácka rozprostírá, se dělí na čtyři podoblasti: Vinařská podoblast Mikulovská, **Vinařská podoblast Slovácká**, Vinařská podoblast Velkopavlovická a Vinařská podoblast Znojemská. Vinařskou podoblast Slováckou tvoří 117 obcí, jednou z nich jsou **Šardice**. Tato podoblast je v současné podobě složena z původních vinařských oblastí mutěnická, kyjovská, bzenecká, strážnická, uhersko-hradištská a Podluží. Slovácká vinařská podoblast má řadu specifických menších území, která jsou svými přírodními podmínkami vhodná pro různé odrůdy vín a jsou specifická i z hlediska celé vinařské podoblasti. Více na sever od Podluží se oproti územím kolem dolního toku řeky Moravy rozprostírá členitější terén. Zdejší vinice jsou tak položeny ve vyšších nadmořských výškách, proto se již do velké míry při zrání hroznů neuplatňuje teplé jižní proudění. Zde vznikají vína se svěžím charakterem, přinášejícím kromě kyselin i aromatické látky, které se působením místního mikroklimatu zachovávají v bobulích delší dobu. V této části území se rovněž nachází významná vinařská obec Mutěnice. Dalšími významnými obcemi jsou Hovorany, Čejč, **Šardice** a Terezín. Z odrůd se zde pěstují odrůdy běžné pro vína bílá, ale jsou zde i velké plochy odrůd modrých. V současné době se pěstováním vinné révy a vinařstvím zabývá zejména zemědělská společnost (Vinařství NEOKLAS Šardice a.s.) a několik soukromých zemědělských podnikatelů. Vinařstvím pro vlastní potřebu s menšími výměrami vinic se zabývá většina občanů. Většina vinařských tratí, jejichž názvy se dochovaly dodnes, je vzpomínána v šardické kronice již v 16. století. Např. Dubová, Hejdy, Nové, Kamenné. Koncem 17. století se mimo zmíněných tratí vzpomínají Šumperky, Červenice či Přední, Dlouhé a Krátké Úlehle.

Podle Registru vinic, který vede Ústřední kontrolní a zkušební ústav zemědělský, jsou v Šardicích v roce 2018 evidovány následující viniční tratě:

- |                     |                    |
|---------------------|--------------------|
| 1. Hejdy            | 5. Padělky         |
| 2. Kameny           | 6. Bařinové čtvrtě |
| 3. Dubový-Červenice | 7. Hrubý kopec     |
| 4. Požární čtvrtě   | 8. Špitálka        |

K podpoře vinařské turistiky slouží také tzv. sklepní uličky. Ve Slovácké vinařské podoblasti se jedna z nich se nachází právě v Šardicích. Šardická sklepní ulička vznikala postupně od 50. let 20. století v trati U hřiště, o dvě desetiletí později bylo vystavěno sedm sklepů s patrovými lisovkami v areálu Za dědinú. Několik nadsklepních domů zde zdobí loubí a sgrafita. Nadsklepní prostory sklepů Za dědinú nabízí možnost ubytování a úschovy kol a jsou vítaným nástupním místem pro využívání cyklostezek v okolí. Za sklepy je vytvořeno venkovní posezení s možností opékání.

Mezi tradiční vinařské akce patří místní výstava vín, otevření místní vinařské stezky, Šardické sklepy dokořán, Zarážání hory, přednášky o vinařství, chemické ochraně vinic nebo svěcení



vína a ochutnávka mladých vín – svatomartinských. Akce organizuje Mendelův vinařský spolek.

Veškeré detailní a aktuální informace o vinařských akcích a dalších atraktivitách spojených s vínem je možné nalézt na webu: <https://www.sardice.cz/obec-7/historie-a-pamatky/vinarstvi-v-obci/>, <https://www.sardice.cz/aktualni-informace-1/kulturni-akce/> nebo <http://www.vinozesardic.cz/>.

#### 6.4.5 Cykloturistika

Pro návštěvníky Šardic a jeho okolí jsou připraveny také aktivní formy trávení volného času. Mimo pěší turistiku jsou k dispozici i vyznačené cyklistické trasy určené milovníkům cykloturistiky. Trasy jsou vedeny mimo hlavní komunikace a napojují se na dálkové trasy. Proto lze poznávání Šardic spojit s návštěvou okolních obcí. Na podporu rozvoje vinařství a sportu vznikl na Jižní Moravě z iniciativy Nadace Partnerství projekt Moravské vinařské stezky. 1200 km dlouhá síť vinařských stezek je tvořena deseti okruhy, které propojuje páteřní Moravská vinná stezka. Jedním z okruhů je Mutěnická vinařská stezka, jež prochází Šardicemi.

**Mutěnická vinařská stezka** – trasa o délce 65 km spojuje Mutěnice – Čejč – Hovorany – Šardice – Svatobořice-Mistřín – Milotice a Dubňany. Vede převážně po zpevněných polních cestách, částečně po klidné silnici 2. a 3. třídy. Profil trati je rovinný s krátkým stoupáním k místům dalekých výhledů. Trasa je sjízdná celoročně za každého počasí. Trasa stezky prochází skrz obec Šardice po ulicích Za Dědinú, Dědina, Zákostelí, U hřiště u kaple sv. Rocha se napojuje na silnici II/422.

Na podporu cykloturistiky byla v roce 2013 vybudována cyklostezka spojující Šardice a Hovorany. Na financování cyklostezky se podílely Státní fond dopravní infrastruktury, Jihomoravský kraj a obce Šardice a Hovorany. Stezka začíná na konci ulice Za Zicháčkovo u kaple sv. Jana Nepomuckého a pokračuje proti proudu Hovoranského potoka do Hovorany, kde se napojuje na místní komunikaci.



Evropská unie  
Evropský sociální fond  
Operační program Zaměstnanost



Obrázek 23: Cyklostezka Šardice–Hovorany



Zdroj: Obecní úřad, Šardice.

Cyklisté na území obce Šardice mohou využít servisu jízdních kol a prodej cyklistických potřeb (PNEU Zajíc), ale také doprovodných služeb stravovacích (U Orla, Na hřišti nebo Restaurace Sahara) a ubytovacích (Penzion Šardice, Sklípek Šardice, Ubytování na statku nebo info-centrum na Rezidenci – „turisté vítání“).

Podrobné informace o vedení jednotlivých tras, náročnosti a službách lze najít na <http://www.stezky.cz/Moravske-vinarske-stezky/Mutenicka-vinarska-stezka.aspx?lat=48.81356522275263&lon=17.038430049999988&z=10>.

## 6.5 Shrnutí

- ⇒ Zázemí pro konání akcí poskytují dvě zařízení – Rezidence – kulturně-společenské centrum a Obecní hala u Orla. Infrastrukturu doplňuje ještě obecní knihovna.
- ⇒ Šardice patří mezi obce, kde kultura má silné zastoupení. Během kalendářního roku se koná v obci mnoho kulturních akcí, které pomáhají udržovat společenský život v obci. Nejvýznamnější kulturní akcí v Šardicích jsou krojové hody.
- ⇒ Šardice mezi okolními obcemi vynikají v hudební a folklórní činnosti, především v oblasti dechových hudeb. Dokládá to 13 kapel a sdružení, které mají v obci svoji tradici a mnohé dnes fungující kapely mají mnohaletou tradici.
- ⇒ Od roku 2008 působí v obci divadelní spolek, který v roce 2009 přijal název Ochotníci ze Šardic, z.s.
- ⇒ V obci se nachází velký sportovní areál, hřiště s umělým povrchem, běžecká dráha u ZŠ, 4 dětská hřiště, hřiště na pétanque a lezecká stěna.



Evropská unie  
Evropský sociální fond  
Operační program Zaměstnanost



- ⇒ Hlavními sporty v obci jsou fotbal a florbal, provozovaný dvěma sportovními kluby – Fotbalový klub (dále jen „FK“) Šardice, a.s. a DMFC Šardice.
- ⇒ Dalším klubem v obci je Sokol Šardice, jenž v současnosti funguje pouze formálně.
- ⇒ Obec Šardice nabízí pro využití volného času dostatek zájmových aktivit. V obci se nachází 13 spolků poskytující dostatečné volnočasové vyžití.
- ⇒ Významným artefaktem obce je vinařství. Vinařskou podoblast Slováckou tvoří 117 obcí, jednou z nich jsou Šardice.
- ⇒ Cestovní ruch v obci je založen na lokalizaci regionálně významných památek – Augustiniánská rezidence nebo kostel sv. Archanděla Michaela.
- ⇒ Větší význam pro cestovní ruch mají kulturní aktivity, lidové tradice a zvyky a mnoho dalších akcí.
- ⇒ Obec a okolí je známa dlouholetou tradicí vinařství a s ní spojenou vinařskou turistikou.
- ⇒ Významnou část cestovního ruchu a velký potenciál má cykloturistika.
- ⇒ V obci se nachází 4 poskytovatelé ubytovacích kapacit.
- ⇒ Počet stravovacích zařízení se jeví jako dostatečný.
- ⇒ Podle Registru vinic, který vede Ústřední kontrolní a zkušební ústav zemědělský, je v Šardicích v roce 2018 evidováno 8 viničních tratí.
- ⇒ Šardicemi prochází Mutěnická vinařská stezka.
- ⇒ Na podporu cykloturistiky byla v roce 2013 vybudována cyklostezka spojující Šardice a Hovorany.



## 7. Doprava

Obec Šardice má dobrou dopravní dostupnost. Základ dopravy tkví ve strategické poloze na silničním tahu ve směru Valtice–Kyjov s odbočkou v Čejči na Klobouky u Brna a Hustopeče. Proto největší význam z hlediska přepravy osob a zboží má transitní silniční doprava, následovaná autobusovou dopravou. Železniční, vodní ani letecká doprava není v obci provozována, což je dáno polohou a přírodními podmínkami. V souvislosti s rozvojem těžby lignitu byla v provozu železniční vlečka pro dopravu lignitu se Šardic do Hodonína. K vlastní výstavbě však nikdy nedošlo. Obec je součástí Integrovaného dopravního systému Jihomoravského kraje (dále jen „IDS JMK“) v rámci etapy E5 od roku 2008.

Území obce a okolí je v širších dopravních souvislostech vymezeno těmito regionálními tahy:

- ⇒ Silnice II/422: Valtice–Podivín–Čejč–Šardice–Kyjov
- ⇒ Silnice II/380: Hodonín–Čejč–Brno
- ⇒ Silnice II/431: Hodonín–Svatobořice-Mistřín–Kyjov

### 7.1 Silniční doprava

#### 7.1.1 Silniční síť

Územím obce Šardice neprochází žádná dálnice, rychlostní silnice ani silnice 1. třídy. Spojení s dálnicí D2 zajišťují nájezdy č. 25 Hustopeče nebo č. 41 u Velkých Bílovic. Nejvýznamnější dopravní komunikaci obce tvoří regionální silnice **II/422** spojující města Valtice a Kyjov. Jde o silnici v majetku Jihomoravského kraje. Správu a údržbu silnice provádí organizace Správa a údržba silnic Jihomoravského kraje, příspěvková organizace, cestmistrovství Hodonín. Podle sledování stavu vozovek na základě metodiky Technické podmínky 87 (Metodika návrhu oprav vozovek Ministerstva dopravy ČR) v majetku kraje patří průtah obcí Šardice (422.19) mezi rizikové s havarijním stavem vozovky.

V roce 2016 proběhlo na území ČR celostátní sčítání dopravy. Přímo v Šardicích se žádný sčítací úsek nenacházel, nejbližší úseky byly lokalizovány na křižovatkách silnic II/422 a II/380 (sčítací úsek 6-2290 Hovorany) a silnic II/422 a II/431 (sčítací úsek 6-4910 Svatobořice-Mistřín – Dubňany).

Ze získaných výsledků v Hovoranech vyplývá významná zátěž osobních a dodávkových vozidel bez přívěsů i s přívěsy (5 324 vozidel/den), dále těžkých motorových vozidel celkem (1 305 vozidel/den) a lehkých nákladních vozidel (užitečná hmotnost do 3,5 t) bez přívěsů i s přívěsy (603 vozidel/den). Celkově ve všechny sledované dny projelo úsekem 6 727 vozidel/den. Pokud analyzujeme pouze všední dny, tak úsekem projelo 7 488 vozidel/den, naopak o víkendech 4 822 vozidel/den. Vzhledem k denním rytmům je intenzita provozu nejvyšší

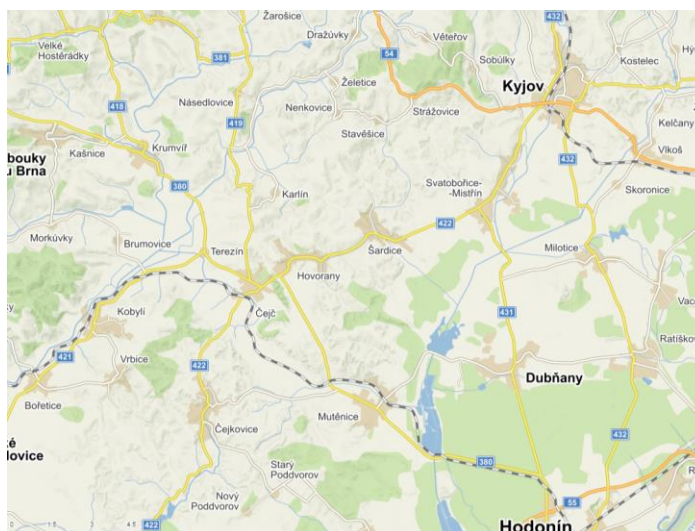


v denní době (6–18 hod.) 5 373 vozidel/den, ve večerních hodinách (18–22 hod.) je pak 822 vozidel/den a noční době (22–06 hod.) 533 vozidel. Zajímavostí je průjezd 145 cyklistů/den.

Ze získaných výsledků na úseku Dubňany–Mistřín vyplývá významná zátěž osobních a dodávkových vozidel bez přívěsů i s přívěsy (3 274 vozidel/den), dále těžkých motorových vozidel celkem (706 vozidel/den) a lehkých nákladních vozidel (užitečná hmotnost do 3,5 t) bez přívěsů i s přívěsy (328 vozidel/den). Celkově ve všechny sledované dny projelo úsekem 3 992 vozidel/den. Pokud analyzujeme pouze všední dny, tak úsekem projelo 4 439 vozidel/den, naopak o víkendech 2 872 vozidel/den. Vzhledem k denním rytmům je intenzita provozu nejvyšší v denní době (6–18 hod.) 3 193 vozidel/den, ve večerních hodinách (18–22 hod.) činí 491 vozidel/den a noční době (22–06 hod.) 308 vozidel. Zajímavostí je průjezd 25 cyklistů/den.

První sčítací úsek v Hovoranech je více vytížen z důvodu průjezdu vozidel na trase Hodonín–Brno. Tímto úsekem projíždějí vozidla ve spojení okresního (Hodonín) a krajského města (Brno). Mj. zde také projede v pracovní dny 96 a o víkendech 50 autobusů. Jde především o spoje linky 109 Brno–Hodonín v rámci IDS JMK.

**Obrázek 24: Silniční síť obce Šardice**



Zdroj: <https://mapy.cz/zakladni?x=17.0590212&y=48.9538575&z=12&l=0>, 2018.

Mimo popisovanou regionální silnici II/422 se v obci nacházejí místní komunikace. Stav místních komunikací je závislý na době jejich vybudování (rekonstrukci). Správu, údržbu a opravy místních komunikací, chodníků a dopravního značení, zimní údržbu chodníků, komunikací a veřejných prostranství, stejně tak veřejných prostranství provádí v obci Technické služby Šardice. Místní komunikace jsou pravidelně čištěny a na základě Plánu zimní údržby místních komunikací ve vlastnictví obce Šardice, schváleného Radou obce Šardice usnesením č. R 30/15 – 17 ze dne 20. ledna 2016. Na území obce se nachází 8,5 km chodníků.



Evropská unie  
Evropský sociální fond  
Operační program Zaměstnanost



### 7.1.2 Statická doprava

Statickou dopravu tvoří především nároky na parkování, parkovací místa a prostory určené pro kolmé, či šikmé stání u komunikací označených zvláštní dopravní značkou. Mezi parkovací stání se řadí jak volné, tak garážové stání. Šardice nepatří mezi obce, které by musely ve větší míře regulovat parkovací stání. Parkovací místa přímo vyznačená dopravními značkami („Parkoviště“ č. IP 11a nebo Parkoviště kolmé nebo šikmé stání č. IP 11b) a liniovým značení na vozovce jsou upravena pouze v prostoru u obecního úřadu, před poštou a vedle obchodu Kalná. Dále jsou parkovací místa osazena dopravní značkou IP 12 (Reservace místa) před provozní budovou Technických služeb a před MŠ. V rámci stání v obci jsou vyznačena i 3 parkovací místa pro zdravotně a tělesně postižené občany (před poštou, ZUŠ a obecním úřadem).

Kvalita parkovacích míst je vyhovující a na dobré úrovni. Samostatné stání je povoleno podél zástavby rodinných domů. Mnohé domy mají i svoje garáže nebo dvory, kde je parkování možné jako na soukromém pozemku.

### 7.2 Železniční doprava

Obcí Šardice železniční trať neprochází. Nejbližší trať, včetně vlakové stanice, je v Čejči (6 km od Šardic), na trati č. 255 Zaječí–Hodonín. Jde o jednokolejnou, neelektrifikovanou trať, která slouží pro provoz osobní a nákladní dopravy. Stanice Čejč je uzpůsobena provozu motorových vlaků, nástupiště ani budova nejsou bezbariérové. Ve stanici funguje osobní pokladna, WC a čekárna.

Až do roku 2006 byla v provozu ještě trať č. 256 Žďánice–Čejč. Železniční trať Čejč–Žďánice byla na začátku 20. století vybudována jednoúčelově jako železniční vlečka do Žďánického cukrovaru.

Další dostupná železniční trať se nachází v Kyjově (10 km o Šardic). Vlaková stanice Kyjov leží na trati č. 340 Brno–Uherské Hradiště (tzv. Vlárská dráha). Jde o dvoukolejnou, neelektrifikovanou trať. Stanice disponuje osobní pokladnou, čekárnou pro cestující a WC.

### 7.3 Ostatní druhy dopravy

Na území obce Šardice se nenachází žádné civilní, vojenské či sportovní letiště pro vnitrostátní nebo mezinárodní dopravu. Nejbližší sportovní letiště se nachází v Kyjově (10 km). Je určeno pro letouny, kluzáky, motorové kluzáky a ultralehká letadla. Letiště provozuje Aero-klub Kyjov, z.s., délka dvou přistávacích drah je 1 000 m a šířka 125 m. Letiště s mezinárodním provozem je lokalizováno v Brně-Tuřanech (56 km).



Evropská unie  
Evropský sociální fond  
Operační program Zaměstnanost

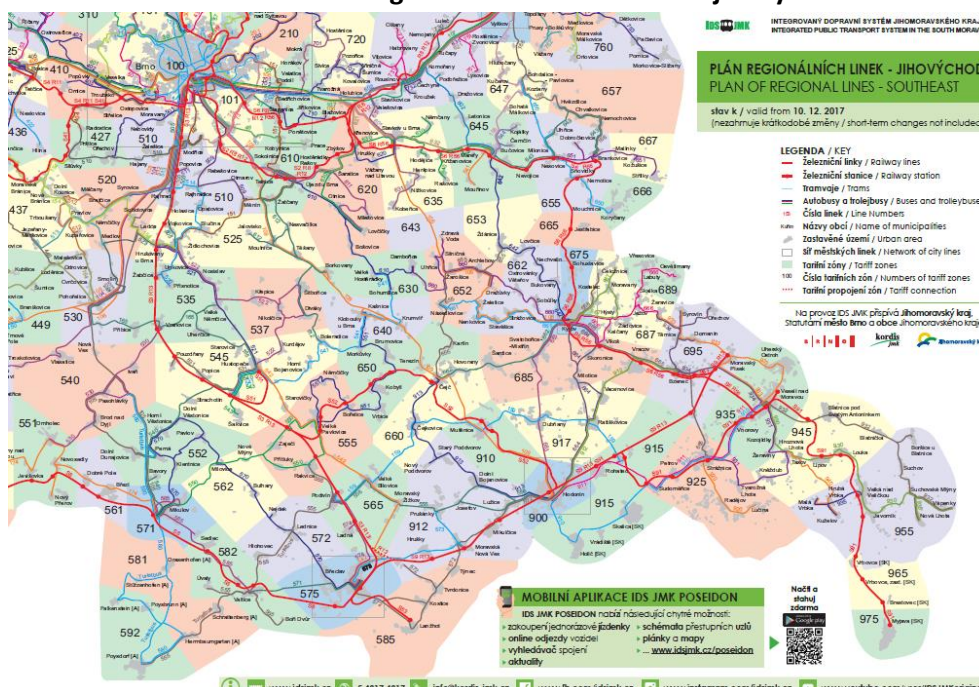


V řešeném území se nenachází žádná vodní cesta. Cyklodoprava je popsána v kapitole 6.4.5 Cykloturistika.

## 7.4 Dopravní obslužnost

Od roku 2008 je obec Šardice a okolí začleněno do IDS JMK v rámci etapy E5. Integrace znamenala optimalizaci dopravy a zavedení pravidelnosti a organizace v jízdních řádech. V rámci IDS JMK neexistuje přímé spojení s významnými centry – s Hodonínem nebo Brnem. Vždy je nutné přestoupit na regionální a nadregionální autobusy. Současně se spuštěním systému, došlo také ke zlepšení dopravní dostupnosti okolních obcí v rámci správního obvodu ORP Kyjov. Nevýhodou může být prodloužená doba spojení mezi jednotlivými obcemi. IDS JMK je založen na systému zón, Šardice se nacházejí v zóně 685. Tato zóny mimo Šardic obsluhuje také obce Svatobořice-Mistřín, Milotice, Skoronice, Vlkoš a město Vracov.

Obrázek 25: Plán regionálních linek IDS JMK – jihovýchod



Zdroj: <http://www.idsjmk.cz/mapa/Plan-site-jihovychod.pdf>, 2018.

Obcí projíždí pouze 1 linka č. 729662, pro IDS JMK označena číslem 662 Kyjov–Čejč. Provozovatelem této linky je ČSAD Kyjov Bus a.s. Ve směru do Kyjova obcí projede ve všední dny 25 spojů, z nichž 2 jsou vedeny pouze v relaci Čejč–Šardice (16:32 a 17:32 hod. příjezd do Šardic) a 1 spoj Čejč–Svatobořice-Mistřín. O víkendech a svátcích zajišťuje obslužnost 7 spojů. Opačným směrem jede ve všední dny 25 spojů, z nichž 2 v relaci Šardice–Čejč (v 6:42 a 16:34 hod.), o víkendech a svátcích 7 spojů.

Spojení do krajského města Brna zajišťuje linka č. 109 (Hodonín–Brno) s přestupem v Čejči, do Hodonína je možné dostat se linkou č. 663 Hodonín–Kyjov s přestupem v Mistříně.



Evropská unie  
Evropský sociální fond  
Operační program Zaměstnanost



V obci se nachází 4 zastávky v každém směru – *Šardice, Šardice, u kapličky, Šardice, ZD a Šardice, Padělky*. Poslední 2 jmenované zastávky jsou obousměrně a celodenně na znamení.

## 7.5 Shrnutí

- ⇒ Nejvýznamnější dopravní komunikaci obce tvoří regionální silnice II/422 spojující města Valtice a Kyjov.
- ⇒ Intenzita dopravy podle sčítání dopravy z roku 2016 nedosahuje na sčítacích místech kritických hodnot.
- ⇒ Stav komunikací v obci je mírně vyhovující. Větší nároky na údržbu jsou v úseku silnici II/422 (průtah obcí).
- ⇒ Mimo popisovanou regionální silnici II/422 se v obci nacházejí místní komunikace.
- ⇒ Obcí Šardice železniční trať neprochází. Nejbližší trať, včetně vlakové stanice, je v Čejči (6 km od Šardic), na trati č. 255 Zaječí–Hodonín.
- ⇒ Na území obce Šardice se nenachází žádné civilní, vojenské či sportovní letiště pro vnitrostátní nebo mezinárodní dopravu.
- ⇒ V řešeném území se nenachází žádná vodní cesta.
- ⇒ Od roku 2008 je obec Šardice a okolí začleněno do IDS JMK v rámci etapy E5.
- ⇒ V rámci IDS JMK neexistuje přímé spojení s významnými centry – s Hodonínem nebo Brnem.
- ⇒ Obcí projíždí pouze 1 linka č. 729662, pro IDS JMK označena číslem 662 Kyjov–Čejč.



## 8. Technická infrastruktura

Pro rozvoj území je nutné mít vybudovanou stabilní a fungující infrastrukturu. Vysoká úroveň technické infrastruktury je důležitým faktorem pro další rozvoj správního obvodu obce Šardice. V zájmu obce v oblasti technické infrastruktury je dosáhnout na svém území takového stavu, kdy bude zabezpečeno odpovídající napojení (obyvatelstva, průmyslových a zemědělských podniků nacházejících se na území obce) na všechny inženýrské sítě. Tato napojení však musí respektovat územní omezení a požadavky, které klade na další rozvoj správního obvodu koncepce udržitelného rozvoje. Systémy provozních souborů, vedení, objektů, zařízení a ploch technické infrastruktury nezbytně vyžadují koordinaci v území, a to právě s ohledem na ochranu tohoto území pro následné využití budoucími generacemi. Následující kapitola shrnuje současný stav technické infrastruktury v obci Šardice.

### 8.1 Vodovodní infrastruktura

Zásobování obce pitnou vodou provozuje společnost **Vodovody a kanalizace Hodonín, a.s.** Samotná obec získává pitnou vodu ze společného vodovodu Koryčany–Kyjov–Klubouky, s hlavním zdrojem, úpravnou vody Koryčany o výkonu  $Q = 55$  l/s. Tato úpravná odebírá a upravuje surovou vodu z vodárenské nádrže Koryčany. Ze severovýchodu je plněna akumulace – vodojem Šardice o objemu  $1 \times 400$  m<sup>3</sup> s max. hladinou ve výšce 244,70 m n. m. Z tohoto vodojemu je obec zásobena gravitačně zásobovacím řádem. Druhým zdrojem pitné vody je úpravná vody Bzenec přes vodojem Roch. Obyvatelstvo Hovorany, Šardic a Svatobořic-Mistřína je zásobováno pitnou vodou z vodovodního přivaděče z vodojemu Kohútek do vodojemu Hovorany. Navíc je obec Hovorany zásobována pitnou vodou z vodojemu Starý Poddvorov, ze kterého je přiváděna pitná voda do vodojemu Hovorany. Spotřeba vody činí v současné době v obci Svatobořice-Mistřín 93,3 l/os/den, v obci Šardice 83 l/os/den a v obci Hovorany 88,1 l/os/den, což odpovídá vybavenosti domácností. Celková délka vodovodních řádů v obci Šardice je 12,630 km, do DN 100 mm je celková délka vodovodů 9,974 km a od DN 101 mm do 300 mm je veden vodovod v délce 2,658 km. Vodovodní řády jsou kovové (11,356 km) a plastové (1,274 km). Celkově je v obci 779 přípojek a stejný počet vodoměrů.

Tabulka 14: Kvalita vody v Šardicích v roce 2017

Ukazatel	Měrná jednotka	Hodnota	Limit
Barva	mg/l Pt	0,0	20
Zákal	ZF(t)	0,0	5
pH		7,89	6,5-9,5
Konduktivita	mS/m	75,2	125
Železo	mg/l	0,000	0,2
Amonné ionty	mg/l	0,00	0,5
Dusitany	mg/l	0,000	0,5
Dusičnany	mg/l	14,8	50
Mangan	mg/l	0,00	0,05



Evropská unie  
Evropský sociální fond  
Operační program Zaměstnanost



Vápník+hořčík (tvrdost)	mmol/l	<b>3,49</b>	2 – 3,5
CHSK-Mn	mg/l	<b>0,78</b>	3
Chloridy	mg/l	<b>35,2</b>	100
Síraný	mg/l	<b>126</b>	250
Koli bakterie	KTJ/100 ml	<b>0</b>	0
E-coli	KTJ/100 ml	<b>0</b>	0
Počty kolonií při 36 °C	KTJ/1 ml	<b>6</b>	40
Počty kolonií při 22 °C	KTJ/1 ml	<b>0</b>	200

Zdroj: <http://www.vak-hod.cz/vak/informujeme/rozboryVody/2018/01/sardice.pdf>, 2018.

Pozn. Stav k 31. 3. 2017.

Rozbor vody na konci roku 2017 vykazoval u sledovaných charakteristik téměř překročení pouze u tvrdosti vápníku a hořčíku. Z uvedených výsledků lze usuzovat, že voda je na výborné úrovni, nicméně trochu tvrdší. Provozovatel stanovil s platností od 1. ledna 2018 jednotné ceny vodného a stočného pro odběratele.

**Tabulka 15: Cena vodného a stočného v roce 2018**

	bez DPH (Kč/m <sup>3</sup> )	včetně 15% DPH (Kč/m <sup>3</sup> )
Vodné	28,56	32,84
Stočné	35,78	41,15
Celkem vodné a stočné	64,34	73,99

Zdroj: [http://www.vak-hod.cz/?page\\_id=5441](http://www.vak-hod.cz/?page_id=5441), 2018.

Pozn. Stav k 1. 1. 2018.

## 8.2 Kanalizační síť

V Šardicích je v současné době vybudována stoková síť. Celková délka jednotné kanalizační sítě v obci je 20 635 m, z toho ve vlastnictví obce Šardice 11 380 m a ve vlastnictví VaK Hodonín 9.255 m. Odpadní vody ze zastavěného území ( včetně vod srážkových) jsou odváděny jednotnou kanalizací do obecní ČOV v k.ú. Svatobořice-Mistřín za pomoci 4 ks čerpacích stanic a výtlaků.

Na území obce není provozována čistírna odpadních vod. Jednotná ČOV pro Šardice, Hovrany a Svatobořice-Mistřín je ve Svatobořicích-Mistříně. Převážná část zástavby obcí je odkanalizována jednotnou stokovou sítí, která vyúsťuje do recipientu Kyjovka. Je vybudována z betonových a železobetonových trub o profilech DN 300, 400, 500, 600, 800 a 1000. Od roku 1992 zejména z důvodů ekonomických i kapacitních se spojila kanalizace s obcí Svatobořice-Mistřín. V letech 2002 – 2004 byla vybudována nová ČOV. Generálním zhotovitelem byla firma Hochtief, VSB, Praha, divize České Budějovice. ČOV se nachází v jižní části obce při státní silnici směr Dubňany. Pro čištění odpadních vod byla stavěna mechanicko-biologická ČOV s nízkozatíženým aktivačním systémem. ČOV odstraňuje také dusík procesem biologické nitrifikace a denitrifikace a fosfor pomocí simultánního srážení. Stabilizace kalu je prováděna



Evropská unie  
Evropský sociální fond  
Operační program Zaměstnanost



aerobně. Kalová koncovka je řešena mechanickým odvodňováním. Výstavby byla dokončena v 26. října 2004. ČOV je zabezpečena na  $Q_{100}$ .

## 8.3 Energetika

### 8.3.1 Zásobování plynem

Většina obyvatel obce Šardice (80 %) žije v trvale obydlených domech zásobovaných plynem. V současné době však dochází ke zpomalování dalšího rozvoje plynofikace obcí z důvodů jak technickoekonomické náročnosti výstavby plynovodů v terénně náročnějších oblastech, tak i zmenšujícího se zájmu obyvatel o připojení na plyn v souvislosti s růstem cen zemního plynu ve srovnání s cenami uhlí. Dodávka zemního plynu odběratelům se uskutečňuje vysokotlakým plynovodem (dále jen „VTL“) nad 40 barů DN 700 po trase Břeclav–Hrušky–Kyjov–hranice kraje. Zásobování teplem není v obci řešeno centrálně. Z celkového počtu 2 215 obyvatel využívá plyn v ústředním topení 1 667 obyvatel. Etážové topení na plyn využívá 19 obyvatel a topení v kamnech na plyn užívá 119 obyvatel. Na plyn je napojeno cca 88 % obyvatel obce.

### 8.3.2 Zásobování elektrickou energií

Obec je plně elektrifikována. Přenos potřebného výkonu je zajišťován z nadřazené soustavy a to TE27 v distribuční síti TS 110/22 kV ze směru od Hovorán.

## 8.4 Spoje

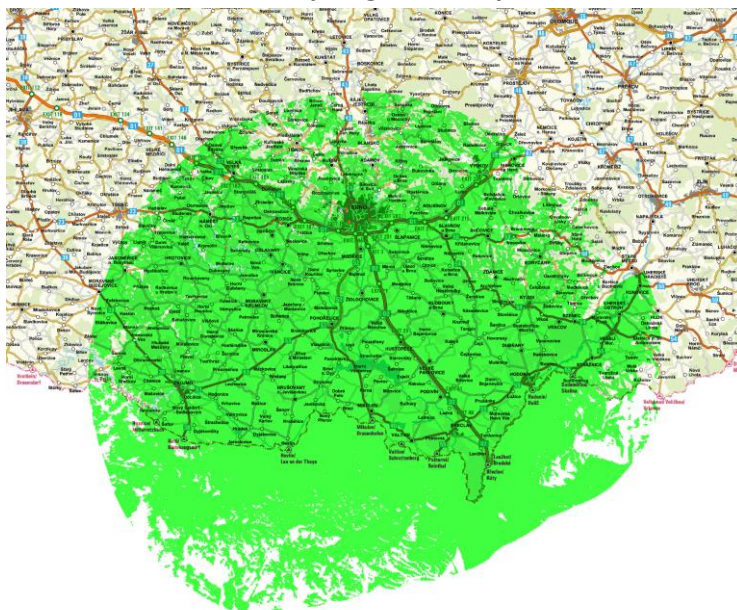
### 8.4.1 Telekomunikace

V řešeném území se vyskytuje trasa dálkového optického telekomunikačního kabelu (DOK NEK4GAS) ve vlastnictví společnosti SELF, servis, spol. s r.o. Brno, která bude respektována společně s ochranným pásmem. Trasy kabelů dálkové optické sítě jsou graficky doloženy podle digitálních podkladů jejich provozovatele.

### 8.4.2 Radiokomunikace

Obec Šardice je plně napojena na digitální vysílání. Analogové vysílání bylo zrušeno v listopadu 2011. Nejbližší televizní vysílač pro Šardice se nachází na vrchu Děvín nedaleko Mikulova, jež provozují České radiokomunikace, a.s. Kvůli zahájení digitálního vysílání multiplexu 2 z jihomoravského vysílače Děvín (digitální síť 2 byla vůbec první, která odtud začala vysílat již v březnu 2009) nebylo třeba vypnout žádný analogový program. Vysílač Děvín je umístěn v nadmořské výšce 550 m n. m., je 49 m vysoký a vysílá na kanálu č. 29 a 40.



**Obrázek 26: Pokrytí signálem z vysílače Děvín**

Zdroj: <http://i.iinfo.cz/urs/Devin-123685119127451.gif>, 2018.

V pásmu AM–DV, SV a v pásmu FM–VKV je území pokryto rozhlasovým signálem z vysílače Děvín. U rozhlasových vysílání je skladba přijímaných programů v uvedených pásmech následující: ČRo 1 Radiožurnál, ČRo 2 Praha, ČRo 3 Vltava, ČRo Brno, Frekvence 1, Impuls, Evropa 2, Free Rádio, Jih, Kiss Hády, Krokodýl, Proglas, Čas Dyje, Jih – Cimbálka a Petrov. Rozhlasová síť je provozována v pásmu VKV II (87,5 – 108 MHz).

Některé stanice digitálního vysílání přijímají signál z vysílače Hodonín-Kapansko na kanále 46. Vysílač se nachází v nadmořské výšce 280 m n. m. K dispozici je 13 TV stanic, např. Seznam, Prima Comedy Central, Nova 2, JOJ Family apod.

### 8.4.3 Internet

Občané Šardic mají možnost si vybrat k připojení na internet z těchto poskytovatelů:

- |  |                      |
|--|----------------------|
| ⇒ Českomoravská telekomunikační s.r.o. | ⇒ Voda IT Consulting |
| ⇒ Data-Systém-Xtro s.r.o.              | ⇒ Flextron           |
| ⇒ IBS s.r.o.                           | ⇒ Atd.               |
| ⇒ MPclick                              |                      |
| ⇒ Trlida.cz                            |                      |



Evropská unie  
Evropský sociální fond  
Operační program Zaměstnanost



## 8.5 Shrnutí

- ⇒ Zásobování obce pitnou vodou provozuje společnost Vodovody a kanalizace Hodonín, a.s.
- ⇒ Hlavním zdrojem pitné vody je skupinový vodovod Koryčany–Kyjov–Klobouky, s hlavním zdrojem, úpravnu vody Koryčany o výkonu  $Q = 55$  l/s.
- ⇒ Druhým zdrojem pitné vody je úpravna vody Bzenec přes vodojem Roch.
- ⇒ Celková délka vodovodních řádů v obci Šardice je 12,630 km.
- ⇒ Pitná voda je na výborné úrovni, nicméně trochu tvrdší.
- ⇒ V Šardicích je v současné době vybudována stoková síť.
- ⇒ Odpadní vody ze zastavěného území (včetně vod srážkových) jsou odváděny jednotnou kanalizací do obecní ČOV v k.ú. Svatobořice-Mistřín.
- ⇒ Většina obyvatel obce Šardice (88 %) žije v trvale obydlených domech zásobovaných plynem.
- ⇒ Dodávka zemního plynu odběratelům se uskutečňuje vysokotlakým plynovodem (dále jen „VTL“) nad 40 barů DN 700 po trase Břeclav–Hrušky–Kyjov–hranice kraje.
- ⇒ Obec je plně elektrifikována.
- ⇒ V řešeném území se vyskytuje trasa dálkového optického telekomunikačního kabelu (DOK NEK4GAS).
- ⇒ Obec Šardice je plně napojena na digitální vysílání.



## 9. Životní prostředí

Poslední kapitola profilu je věnována životnímu prostředí v obci. Mimo základní charakteristiky pozemkového fondu jsou zde rozebírány vybrané složky životního prostředí – ovzduší, ochrana přírody a odpadové hospodářství. Šardice po ukončení těžební činnosti patří mezi obce se zachovalým životním prostředím. V obci jsou lokalizovány některé významné zdroje znečištění, nicméně limity z hlediska ochrany obyvatel nejsou dlouhodobě překračovány.

### 9.1 Pozemkový fond

Katastrální území obce Šardice má rozlohu **1 729,29 ha** (k 31. 12. 2017). Nejvíce zastoupena je zemědělská půda (87,72 %). Zastavěná plocha tvoří pouze 21,88 % z celku nezemědělské půdy. Významné procento (6,14 %) tvoří vinice, které jsou v okolí Šardic hojně rozšířené. U vinic došlo oproti roku 2015 k rozšíření z 92,84 ha na současných 93,08 ha.

**Tabulka 16: Pozemkový fond obce Šardice**

Druh pozemku		Výměra	%
<b>Zemědělská půda</b>		<b>1 516,89</b>	<b>87,72</b>
	Orná půda	1 370,83	90,37
	Vinice	93,08	6,14
z toho	Zahrady	25,83	1,70
	Ovocné sady	22,31	1,47
	Trvalé travnaté porosty	4,84	0,32
<b>Nezemědělská půda</b>		<b>212,39</b>	<b>12,28</b>
Lesní půda		1,57	0,74
Vodní plochy		8,36	3,94
Zastavěné plochy		46,47	21,88
Ostatní plochy		155,99	73,44
<b>Celková výměra pozemku</b>		<b>1 729,29</b>	<b>100</b>

Zdroj: [https://vdb.czso.cz/vdbvo2/faces/cs/index.jsf?page=profil-uzemi&uzemiprofil=31588&u=VUZEMI\\_43\\_586641#profil31591=page%3Dprofil-uzemi%26rqup%3DA%26pvo%3DPU-MOSZV-01%26z%3DG%26f%3DGRAFICKY\\_OBJEKT%26clsp%3D31591&w=](https://vdb.czso.cz/vdbvo2/faces/cs/index.jsf?page=profil-uzemi&uzemiprofil=31588&u=VUZEMI_43_586641#profil31591=page%3Dprofil-uzemi%26rqup%3DA%26pvo%3DPU-MOSZV-01%26z%3DG%26f%3DGRAFICKY_OBJEKT%26clsp%3D31591&w=), 2018.

Pozn. Údaje k 31. 12. 2016.

Největší plochu v intravilánu obce zabírají ostatní plochy (73,44 %). Jde o komunikace, zeleň, apod. Do ostatní plochy patří především ostatní komunikace (132,8 ha) a veřejná zeleň (45,3 ha). Zastavěná část obce tvoří 21,88 % (46,47 ha) nezemědělské půdy. Nejmenší plochou je lesní plocha, pouze 1,57 ha.

### 9.2 Ovzduší

Obec Šardice není zatěžována žádnými většími negativními vlivy, kvalita životního prostředí i díky velice kvalitnímu krajinnému prostředí je vysoká. V minulosti ke zhoršení ovzduší v obci přispívala těžební činnost, jež byla v roce 1992 ukončena. Zdroje znečištění v současnosti v obci tvoří zdroje stacionární a mobilní. Největším stacionárním zdrojem znečištění je firma



Evropská unie  
Evropský sociální fond  
Operační program Zaměstnanost



ZENERGO a.s. Hlavní aktivitou je zemědělství, výkup půdy a příprava energetických projektů. Dále obec leží v dosahu širšího pásma znečištění Elektrárny Hodonín.

Zdrojem mobilního znečištění je v obci doprava na silnici II/422 (průtah obcí). V obci nejsou velké zdroje znečištění, s ohledem na plynofikaci obce a morfologii terénu, nehrozí zvýšené koncentrace škodlivých látek v ovzduší.

### 9.3 Ochrana přírody

V řešeném území se nachází lokality obecné i zvláštní ochrany přírody, podle Zákona č.114/1992 Sb., o ochraně přírody a krajiny ve znění pozdějších předpisů. V rámci obecné ochrany přírody jsou to územní systém ekologické stability (dále jen „ÚSES“), registrované a navrhované významné krajinné prvky (ekologicky významné krajinné segmenty), významné krajinné prvky v obecné poloze a ochrana krajinného rázu.

#### Vodní režim

Řešeným územím protéká Šardický potok s vodní nádrží Zápověď. Přítokem Šardického potoka je Červenice, na které bude vybudována vodní nádrž Červenice a dalším přítokem je Hovoranský potok. Do Hovoranského potoka se vlévá z levé strany Loučkový potok, na kterém bude vybudována vodní nádrž Na Loučkovém potoce. V k.ú. Šardice není vyhlášeno záplavové území. Vodní toky na území obce patří do povodí řeky Moravy. Správcovskou činnost vykonává Povodí Moravy, s.p.

#### Územní systém ekologické stability

Územní plán Šardic vymezuje prvky ÚSES v souladu s plánem společných zařízení, který byl zpracován jako součást krajských pozemkových úprav (dále jen „KPÚ“). V řešeném území se nachází pouze prvky místního ÚSES. Údolím Šardického potoka je veden lokální biokoridor (dále jen „LBK“) LBK 2 (KPÚ 1), LBK 3 (KPÚ 1), LBK 4 (KPÚ 1), LBK 3 (KPÚ 2), LBK 4 (KPÚ 2), LBK 5 (KPÚ 2), do kterého jsou vložena lokální biocentra (dále jen „LBC“): Na Stráních, Pod Duklou a Záhumenky. Levostranným přítokem Hovoranského potoka je veden lokální biokoridor LBK 10 (KPÚ 1), LBK 11 (KPÚ 1), do kterého jsou vložena LBC: Pod Svatou Trojicí (vodní nádrž Na Loučkovém potoce) a Pod Pustým. Další lokální biokoridory jsou vedeny v severní části řešeného území LBK 5 (KPÚ 1), LBK 6 (KPÚ 1), LBK 7 (KPÚ 1), vložené LBC: Pod Sady (vodní nádrž Červenice), LBK 8 (KPÚ 1), LBK 9 (KPÚ 1), LBK 14, jihozápadní částí řešeného území prochází LBK 1 (KPÚ 2) a Hovoranským potokem je veden LBK 2 (KPÚ 2).

#### Dobývání ložisek nerostných surovin

V k.ú. Šardice nejsou evidovány dobývací prostory, chráněná ložisková území nebo prognózní zdroje nerostných surovin. V řešeném území jsou evidována rozsáhlá poddolovaná území.



Evropská unie  
Evropský sociální fond  
Operační program Zaměstnanost



Umístění staveb na poddolovaném území je podmíněno inženýrsko-geologickým posudkem a záměr bude posouzen báňským znalcem.

V minulosti probíhala ve správním území Šardic těžba lignitu. Proto na k.ú. obce Šardice je lokalizováno 35 likvidovaných hlavních důlních děl ve správě DIAMO, stání podnik, která jsou osazena předepsaným označením. V řešeném území se dále nachází průzkumné území (dále jen „PÚ“) „PÚ Svahy českého masivu“ společnosti MND, a.s.

## 9.4 Odpadové hospodářství

Mobilní svoz odpadu v obci provádí firma Ekor s.r.o. Kyjov. Svozové dny jsou rozděleny na lichý (komunální) a sudý (bioodpad) týden. V obci jsou pro sběr zbytkového komunálního odpadu určeny popelnice a kontejnery. Sběr je prováděn v plastových pytlích, nádobách o obsahu 110 l, nádobách o obsahu 240 l a nádobách o obsahu 1100 l. Pro separaci plastových obalů, obalů tetra pak, skla bílého a barevného a papíru jsou v obci rozmístěny barevné kontejnery – hnízda. Rozmístění hnízd (9) pokrývá současné potřeby separace odpadů na území obce. Největší nároky na rozmístění kontejnerů mají podnikatelské subjekty (prodejny Jednota a Hruška), Základní škola, č. p. 521. Kontejnery pro občany a ostatní jsou umístěny u č. p. 51 (Zapletal). Celkem je v obci rozmístěno 16 žlutých kontejnerů na plast, 11 modrých kontejnerů na papír, 9 kontejnerů na bílé sklo a 9 kontejnerů na barevné sklo.

Výše poplatku za odpad byla schválena zastupitelstvem obce Šardice dne 14. 12. 2017 Obecně závaznou vyhláškou č. 3/2017 ve výši 500 Kč/osoba/rok, přičemž náklady vynaložené z rozpočtu obce na sběr a svoz komunálních odpadů po přepočtu na 1 občana jsou ještě o 169 Kč vyšší.

V obci Šardice je od roku 2014 v provozu sběrný dvůr. Lokalizován je na Paděláku u firmy Neoklas, a.s. Provoz je zajišťován v letních i zimních měsících. Toto zařízení slouží k bezplatnému příjmu odpadů od občanů Šardic, po jejich prokázání občanským průkazem a předložení ústřížku o zaplacení poplatku za odpady. Odpady zde mohou odevzdávat i firmy podle aktuálního ceníku pro jednotlivé odpady. Přijímány jsou odpady kategorie O a N, tedy např. objemné odpady (nábytek, koberce ...), nebezpečné odpady (baterie a akumulátory, zářivky, výbojky, barvy, lepidla, oleje, ředidla a nádoby jimi znečištěné ...), elektrospotřebiče (ledničky, televize, monitory ...), zeleň (tráva, listí, spadané ovoce ...), stavební odpad ( cihly, beton, písek, suť ...), separované složky odpadu (papír, plast, sklo, nápojové kartony), textil (oblečení, obuv, bytový textil, hračky) – za účelem dalšího využití je textil nutno odevzdat čistý, suchý, zabalený v igelitových pytlích a další. Provozní doba sběrného dvora je k dispozici na webu: <https://www.sardice.cz/organizace-v-obci/sberny-dvur/>.

Obec přistoupila k řešení nakládání s odpady společně s okolními obcemi prostřednictvím Programu zodpovědného nakládání s odpady. Základem je efektivní třídění odpadu a jeho



Evropská unie  
Evropský sociální fond  
Operační program Zaměstnanost



následná recyklace. Občanům jsou vydávány bezplatně plastové pytle opatřené čárovým kódem, jejichž svoz probíhá každou sudou středu. Po registraci kódu jsou občanům „připsány“ EKO-body, na základě kterých se na konci kalendářního roku určuje následná sleva z poplatku komunálního odpadu. Stejný program zdárně funguje např. v Hovoranech, Kobylí, Mikulově, Šitbořicích nebo Uherčicích. Pravidla programu jsou dostupná na webu: <https://www.sardice.cz/organizace-v-obci/sberny-dvur/odpady/>.

## 9.5 Shrnutí

- ⇒ Půdní fond správního území obce Šardice má rozlohu 1 729,29 ha (k 31. 12. 2017).
- ⇒ Nejvíce zastoupena je zemědělská půda (87,72 %).
- ⇒ Významné procento (6,14 %) tvoří vinice – 93,08 ha.
- ⇒ Zachovalé přírodní prostředí a krajinný ráz.
- ⇒ Řešeným územím protéká hlavní tok Šardický potok s vodní nádrží Zápověď.
- ⇒ V obci se nenachází záplavové území.
- ⇒ Lokalizace významných regionálních biokoridorů v souladu s politikou ÚSES.
- ⇒ Ukončena a rekultivovaná krajina pro těžbě lignitu.
- ⇒ Dostatek kontejnerových hnízd na recyklovaný odpad.
- ⇒ Fungující systém recyklace odpadů (systém Moje odpadky).



Evropská unie  
Evropský sociální fond  
Operační program Zaměstnanost



## Seznam tabulek

Tabulka 1: Administrativně-správní vymezení obce Šardice.....	10
Tabulka 2: Vývoj populace obce Šardice ve vybraných letech sčítání lidu, domů a bytů od roku 1869	24
Tabulka 3: Průměrný věk v obci Šardice v letech 2012–2016.....	27
Tabulka 4: Pohyb obyvatelstva obce Šardice v letech 2000–2016.....	27
Tabulka 5: Vývoj celkového přírůstku/úbytku obce Šardice v letech 2000–2016.....	32
Tabulka 6: Počet zaměstnanců ObÚ Šardice ve vybraných letech.....	37
Tabulka 7: Strategické dokumenty na nadnárodní, národní a krajské úrovni s vazbou na kohezní politiku v programovém období 2014–2020.....	44
Tabulka 8: Počet podnikatelských subjektů obce Šardice a dalších vybraných obcí, okresu Hodonín a Jihomoravského kraje v letech 2011–2017.....	47
Tabulka 9: Podnikatelské subjekty v obci Šardice v roce 2016 podle právní formy.....	48
Tabulka 10: Podnikatelské subjekty v obci Šardice v roce 2017 podle převažující činnosti.....	48
Tabulka 11: Pracovní síla ve vybraných obcích okresu Hodonín v letech 2006–2017.....	49
Tabulka 12: Uchazeči o zaměstnání a volná pracovní místa v obci Šardice v letech 2006–2017.....	52
Tabulka 13: Počet žáků a zaměstnanců v ZŠ T. G. Masaryka Šardice v letech 2008–2016.....	57
Tabulka 14: Kvalita vody v Šardicích v roce 2017.....	88
Tabulka 15: Cena vodného a stočného v roce 2018.....	89
Tabulka 16: Pozemkový fond obce Šardice.....	93
Tabulka 17: Doporučení představitelům obce ke zlepšení.....	106



## Seznam obrázků

Obrázek 1: Obec Šardice od severozápadu .....	11
Obrázek 2: Poloha obce Šardice v Jihomoravském kraji .....	12
Obrázek 3: Letecký snímek obce Šardice .....	13
Obrázek 4: Symboly obce Šardice .....	14
Obrázek 5: Správní obvod Obce s rozšířenou působností Kyjov .....	15
Obrázek 6: Geografická mapa okresu Hodonín.....	18
Obrázek 7: Geografická mapa Jihomoravského kraje .....	19
Obrázek 8: Vývoj počtu obyvatel obce Šardice od roku 1971 do roku 2016 .....	25
Obrázek 9: Vývoj počtu obyvatel ve vybraných obcích okresu Hodonín v letech 1990–2016.....	25
Obrázek 10: Struktura obyvatel obce Šardice v letech 2010–2016 podle věku.....	27
Obrázek 11: Přirozený pohyb obyvatel v obci Šardice v období 2000–2016 .....	28
Obrázek 12: Vývoj přirozeného pohybu v obci Šardice v porovnání s vybranými obcemi okresu Hodonín v letech 2000–2016 .....	29
Obrázek 13: Migrační pohyb obyvatel v obci Šardice v období 2000–2016 .....	30
Obrázek 14: Migrační saldo obyvatel obce Šardice v porovnání s vybranými obcemi okresu Hodonín v letech 2000–2016 .....	31
Obrázek 15: Celkový přírůstek/úbytek obyvatel ve vybraných obcích okresu Hodonín v letech 2000–2016 .....	33
Obrázek 16: Vývoj rozpočtu obce Šardice v letech 2012–2018 .....	40
Obrázek 17: Objem získané dotace na projekty obce Šardice v letech 2011–2016.....	42
Obrázek 18: Podíl nezaměstnaných osob ve vybraných obcích okresu Hodonín, Jihomoravském kraji a ČR v letech 2014–2017 .....	51
Obrázek 19: Počet žáků MŠ Šardice v letech 2006–2016.....	56
Obrázek 20: Počet registrovaných čtenářů obecní knihovny Šardice v letech 2006–2015 .....	65
Obrázek 21: Ukázka šardického kroje při hodech v roce 2017 .....	66
Obrázek 22: Kostel sv. Archanděla Michaela v Šardicích .....	75
Obrázek 23: Cyklostezka Šardice–Hovorany .....	81



Obrázek 24: Silniční síť obce Šardice .....	84
Obrázek 25: Plán regionálních linek IDS JMK – jihovýchod.....	86
Obrázek 26: Pokrytí signálem z vysílače Děvín.....	91
Obrázek 27: Hodnocení faktorů ovlivňujících podnikání .....	104
Obrázek 28: Spokojenost s poskytovanými službami v obci .....	105



## Příloha č. 1 Průzkum podnikatelského prostředí

### Výchozí podmínky

Ekonomický potenciál a výkonnost podnikání jsou jedním z hlavních pilířů, které určují míru blahobytu, samostatnosti i atraktivity lokality a přímo působí na úroveň kvality života v obci a tím i spokojenost obyvatel obce.

Podnikatelské subjekty nabízejí možnost pracovního uplatnění místních obyvatel, investují nejen do rozvoje vlastního podnikání, ale často také do souvisejících obslužných služeb. Spolupodílí se na formování tváře obce díky výstavbě nebo renovaci svých nemovitostí pro svá sídla nebo výrobu, a to v prostředí obytné i podnikatelské zóny.

Podnikatelský sektor je i jedním ze zdrojů finančních příjmů rozpočtu obce v podobě sdílených daní z celostátního hrubého výnosu daní, které jsou do jisté míry určovány také podle počtu zaměstnanců registrovaných u ekonomického subjektu se sídlem na území obce. Ekonomické subjekty jsou většinou také potencionálními zdroji znečišťování životního prostředí a je třeba zajistit dohled nad dodržováním zákonem nastavených limitů. V jejich rukou leží odpovědnost za ochranu životního prostředí, dodržování povolených úrovní emisí a imisí, míry hlučnosti a prašnosti. Svým podnikáním nesmí ohrozit rozmanitost místní fauny a flory nebo narušit lokální ekosystémy.

Ze všech těchto důvodů je zcela patrný zásadní vliv této skupiny na kvalitu života místních obyvatel. V rámci tvorby Strategického plánu rozvoje obce Šardice na léta 2018–2030 proběhl v lednu 2018 průzkum podnikatelských subjektů ve městě s cílem získat odpovědi týkající se současné ekonomické situace, identifikace významných faktorů ovlivňujících možnosti rozvoje podnikání, ale také zjišťování spokojenosti s prací s Obecním úřadu Šardice.

Průzkum podnikatelského prostředí si klade za cíl **zjistit současnou ekonomickou situaci u obchodních společností se sídlem registrovaným na území obce Šardice**. Smyslem průzkumu bylo seznámit se s názory podnikatelů na podmínky k podnikání na území obce. Výsledky průzkumu slouží jako jeden z podpůrných zdrojů informací pro sestavení Strategického plánu obce Šardice.

Díličí cíle průzkumu jsou:

- ⇒ Získat data o podnikatelských subjektech.
- ⇒ Poznat názory, problémy a získat podněty pro zlepšení od těch, kteří na území obce realizují svou podnikatelskou činnost.
- ⇒ Sdělit zástupcům obce názory podnikatelů a zpracovat je do Strategického plánu obce Šardice.



Evropská unie  
Evropský sociální fond  
Operační program Zaměstnanost



## **Metodika šetření**

Jako nejvhodnější forma získávání údajů byla zvolena metoda **dotazníkového šetření**. Šetření proběhlo formou elektronického dotazování. Dotazník byl vytvořen v aplikaci Survio a následně vyvěšen po celý leden 2018 na webových stránkách <https://www.sardice.cz/samosprava/projekt-sakva/>, kde jej měli možnost oslovené subjekty vyplnit elektronicky. Další možnost nabízela vytištění dotazníku, jeho fyzické vyplnění a doručení na podatelnu Obecního úřadu Šardice.

### Dotazník

Zásadním požadavkem na vlastní dotazník byla jednoduchost a přehlednost. Aby pro respondenty odpadla složitá terminologie, jazyková nesrozumitelnost a zbytečná odbornost. Autoři dotazníku provedli prvotní návrh, který byl následně konzultován s představiteli obce a několikrát upraven do výsledné podoby. Se zaměřením na získání pouze relevantních informací, dotazník obsahoval pět základních okruhů, které obsahovaly jak uzavřené, tak i otevřené otázky. U uzavřených otázek byl kladen důraz na maximální jednoduchost, proto byly použity di/trichotomické otázky. Tam, kde rozsah škály nestačil, byly použity polouzavřené otázky s možností jiné. Specifickou část dotazníku tvořila oblast podnikatelského prostředí (část 4), kde byla respondentům nabídnuta baterie otázek a odpovědi byly získávány škálovací metodou v rozsahu 1–5. Jednoduchý způsob vyplňování – 1 znamená nejlepší a 5 nejhorší.

Dotazník byl rozčleněn do následujících **pěti základních oblastí**:

- ⇒ **Základní informace** – název, rok založení, právní forma a sídlo.
- ⇒ **Zaměstnanci a pracovní síla** – počet zaměstnanců a jejich struktura, průměrná mzda zaměstnanců, plány na rozvoj do budoucna nebo otázky absolventů.
- ⇒ **Nemovitosti, investice a investiční záměry** – majetkové otázky, investice a dotační politika.
- ⇒ **Podnikatelské prostředí** – 18 různých aspektů týkajících se prostředí pro podnikání v obci. Sledována byla mj. spokojenost se službami ze strany obce a doporučení pro představitele obce.
- ⇒ **Závěrečná doporučení** – celkový pohled na obec, jako místo podnikání a dále prostor pro vlastní doporučení a poznámky.

Celkem bylo v dotazníku navrženo 27 otázek.

### Respondenti

V obci Šardice bylo k 31. 12. 2017 registrováno **550** podnikatelských subjektů. Metodou výběru respondentů se stal záměrný výběr, který je založen na výběru předem vtipovaných respondentů. Osloveno bylo celkem 21 podnikatelských subjektů (3,8 %) z různých oborů



Evropská unie  
Evropský sociální fond  
Operační program Zaměstnanost



činnosti a právní formy zřízení. Z osloveného vzorku respondentů zareagovalo na výzvu celkem 5 subjektů. Návratnost tak činila pouze **23,8 %**. Všechny vrácené dotazníky byly vyplněny ve fyzické podobě a odevzdány na podatelnu Obecního úřadu Šardice.

## **Hlavní výsledky**

### Všeobecné informace o podniku

První oblast dotazníku se týkala všeobecných informací o podniku. Průzkumu se zúčastnilo 5 podnikatelských subjektů. 100 % všech podniků uvedlo, že mají své sídlo právě v Šardicích. 1 firma doplnila, že má ještě další pobočky mimo Šardice. Mezi podniky byla pouze jediná firma, která vznikla před rokem 2000 (1995), ostatní byly založeny až v 21. století. Nejmladší z nich v roce 2014. Z právní subjektivity se průzkumu účastnily 2 fyzické osoby, 2 společnosti s ručením omezeným a 1 akciová společnost. Obor činnosti zahrnuje větší množství hospodářské činnosti – mimo zemědělské činnosti také stavebnictví, poradenství, reality a vzdělávací služby.

### Zaměstnanci a pracovní síla

Otázky týkající se zaměstnanců a jejich struktury přinesly větší rozptýlení odpovědí. K nejčastější velikosti analyzovaných podnikatelských subjektů podle počtu zaměstnanců patří společnosti s 10 až 49 zaměstnanci (60 % subjektů). Další kategorie velikosti podniků byly v podobě mikropodniků (1 až 9 zaměstnanců) – 1 subjekt a OSVČ (1 subjekt). Odvětví činnosti největších podniků je rozdílné – stavebnictví, realitní činnost a zemědělství.

Při detailnější struktuře zaměstnanců podle věku subjekty zaměstnávají v největší míře zaměstnance ve věkové kategorii 40–64 let. Mladé zaměstnance do 39 let zaměstnávají 3 firmy, přičemž ve dvou případech tvoří tato věková kategorie více jak 70 % všech zaměstnanců. Úplně chybí zaměstnání osob ve věku nad 65 let. Podle pohlaví převažuje mužská zaměstnanost, pouze v jednom případě tvoří ženy většinu pracovního kolektivu (70 %). Zastoupení žen v kolektivu uvedlo 60 % respondentů. Ani v jednom případě nebyl u respondentů zaznamenán jako zaměstnanec cizí státní příslušník.

V rámci dotazování byla sledována také dojízdka do zaměstnání. 3 subjekty zaměstnávají pouze místní obyvatele Šardic, jeden subjekt uvedl 50 % dojíždějících. Dále v jednom případě byla zaznamenána výrazná převaha dojíždějících zaměstnanců (99 %).

2 podnikatelské subjekty zaměstnávají i osoby s postižením. Zbylé 3 nikoli. Změny v počtu zaměstnanců za uplynulý rok zaznamenaly pouze 2 subjekty. V jednom případě šlo o deklarovaný nárůst, ve druhém o pokles. Zbylé tři subjekty neznamenal žádné změny. V případě nábory nových zaměstnanců 3 podniky uvedly, že změny neplánují, neutrální postoj byl zaznamenán u dvou subjektů. Spolupráci s personální agenturou při nábory pracovníků uvedla



pouze jediná firma. Větší negativní, či neutrální postoj je k zaměstnávání absolventů. Zde 4 podniky uvedly, že absolventy vůbec nezaměstnávají. A problémy při hledání nových zaměstnanců uvedla pouze jedna firma. Mezi hlavní důvody bránící nalezení vhodných zaměstnanců uvedly dva subjekty ostatní a profesní dovednosti a neschopnost pracovat.

Průměrná hrubá měsíční nominální mzda dosáhla v Jihomoravském kraji ve 3. čtvrtletí 2017 částky 28 244 Kč a proti stejnému období roku 2016 vzrostla o 1 713 Kč, tj. o 6,5 %. V mezikrajském srovnání byla mzda 4. nejvyšší (po Hl. m. Praze, Středočeském a Plzeňském kraji), ve srovnání s průměrem republiky ale byla o 806 Kč nižší. Nominální růst průměrné mzdy byl mezi kraji 2. nejnižší a o 0,3 bodu nižší, než růst mzdy v ČR. Z oslovených společností žádný subjekt neposkytuje svým zaměstnancům hrubou mzdu dosahující krajského průměru. U dvou společností se hrubá mzda blíží 71 % krajského průměru, v případě jednoho subjektu je propast ještě větší (53,1 % krajského průměru).

#### Nemovitosti, investice a investiční záměry

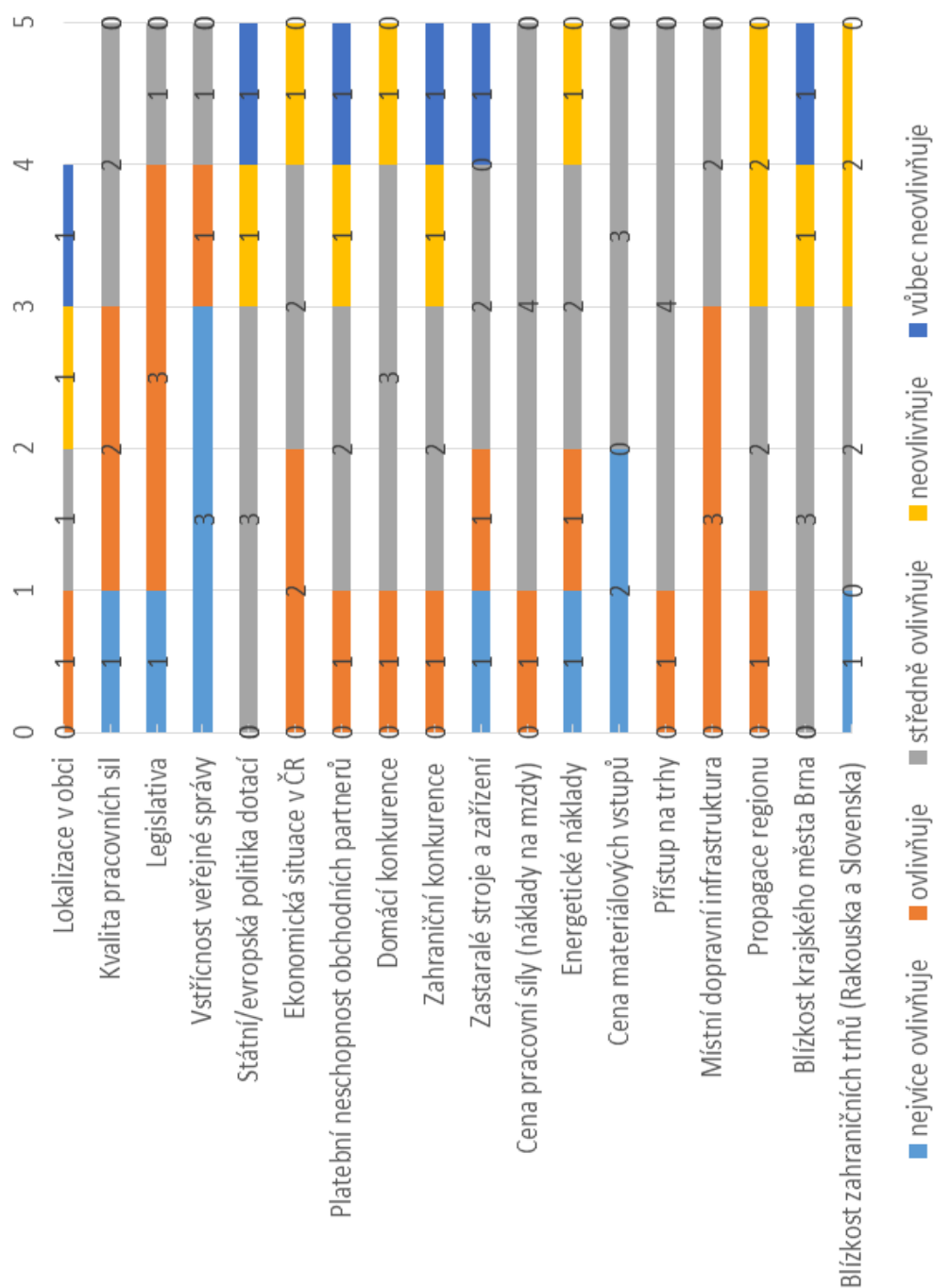
60 % subjektu uvedlo, že jsou přímo majiteli nemovitostí, ve kterých podnikají. V případě dvou firem je část budov v jejich vlastnictví a část si pronajímá. Z pohledu velikosti pozemku opět 60 % subjektů považuje prostory za dostatečně velké. Nákup pozemku do budoucna uvažuje jedna firma. Další oblast se týkala plánu do budoucnosti. Prodej nebo pronájem pozemku v budoucnu není prioritní pro 80 % subjektů. Jeden subjekt zvažuje možnost pronájmu. V případě investic do majetku, či nemovitostí budoucna se pozitivně vyjádřilo 60 % subjektů. Zbýlé dva subjekty tuto možnost v následujících 3 letech zvažují. Poslední část této oblasti se týkala dotační politiky. Zde 80 % subjektů uvedlo, že dotační politiku sleduje, což také potvrzuje realizace projektů. Jeden subjekt uvedl zkušenosti z více jak 4 projekty, jeden subjekt realizoval 2–3 projekty a dva subjekty realizovaly 2 projekty.

#### Podnikatelské prostředí

Hlavním cílem průzkumu bylo identifikovat faktory, které dle názorů podnikatelů mají zásadní vliv na úspěšnost podnikání v Šardicích. Respondentům byl předložen výčet faktorů (18), které měli oznámkovat dle míry důležitosti. Nejvýznamnější faktory tak dostali 1, ty nepodstatné potom 5. Výčet jednotlivých sledovaných faktorů a jejich četnost výskytu v odpovědích uvádí graf na následující stránce. Sledována tak byla míra ovlivnění jednotlivými faktory.



Obrázek 27: Hodnocení faktorů ovlivňujících podnikání



Zdroj: Dotazníkové šetření, 2018.

Největší ovlivnění podnikání bylo uvedeno u faktorů *Vstřícnost veřejné správy* (3 odpovědi) a *Místní dopravní infrastruktura* (3 odpovědi). Tyto dva faktory dokládají pozitivní vliv veřejné správy na místní podnikatele a také dobrou dopravní dostupnost míst podnikání (přístup k podnikání, kvalita cest apod.). Místní podnikatele také ovlivňují faktory *Ekonomická situace v ČR* (2 odpovědi), *Legislativa* (3 odpovědi) a *Cena materiálových vstupů* (2 odpovědi). Jde však o celorepublikový trend, který primárně obec nemůže ovlivnit. V každém ze sledova-



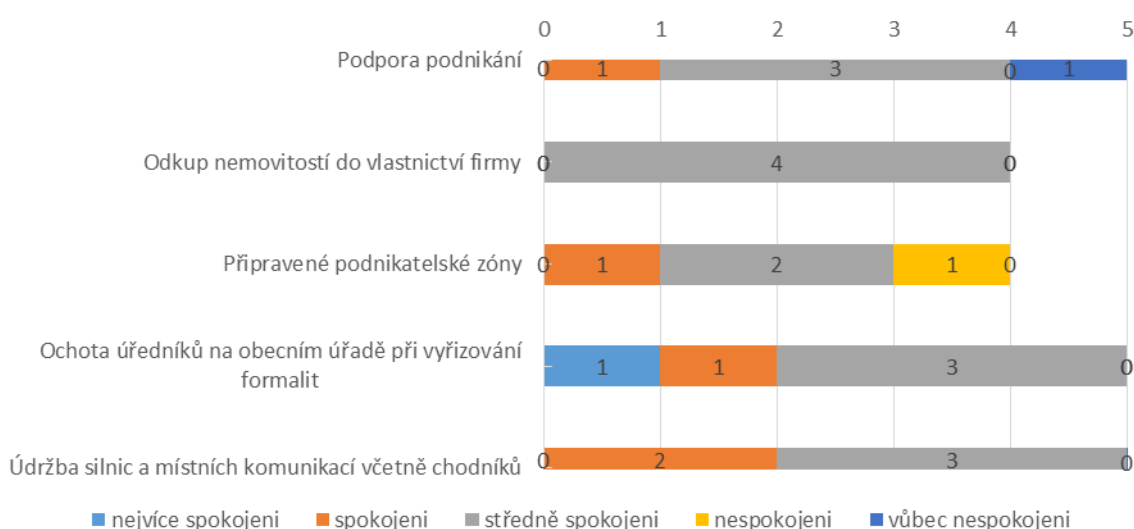
Evropská unie  
Evropský sociální fond  
Operační program Zaměstnanost



ných faktorů byl zaznamenán neutrální postoj, kdy vybraný faktor podnikání subjektu ovlivňuje pouze „středně“. Na druhé straně mezi faktory, které vůbec neovlivňují podnikání, patří *Propagace regionu* (2 odpovědi) nebo *Blízkost zahraničních trhů* (2 odpovědi). Podniky neovlivňují ani např. *Zahraniční konkurence*, *Státní/evropská dotační politika* nebo *Blízkost krajského města Brna* (vše po 1 odpovědi).

Důležitější otázky pro představitele obce byly zaměřeny na hodnocení spokojenosti s poskytovanými službami a také doporučení pro představitele obce. V rámci hodnocení služeb bylo respondentům předloženo 5 faktorů a ponechána byla také možnost na vlastní doplnění. Výsledky shrnuje následující graf.

**Obrázek 28: Spokojenost s poskytovanými službami v obci**



Zdroj: Dotazníkové šetření, 2018.

Jedním z důležitých faktorů, které vytváří vhodné prostředí pro podnikání je také otevřenost a komunikativnost veřejné správy. Služby státní správy poskytované institucemi jako je finanční úřad nebo správa sociálního zabezpečení do gesce územní samosprávy nespádají a představitelé města na ně nemají vliv.

Kvalita poskytovaných veřejných služeb úředníky obecního úřadu Šardice, např. rozsah úředních hodin, vstřícnost jednání nebo ochota nalezení řešení k oboustranné spokojenosti však patří k věcem, za které volení zástupci veřejnosti nesou zodpovědnost. Podnikatelé měli možnost oznámkovat předložený seznam faktorů, které se váží ke kompetencím veřejné správy.

Největší spokojenost byla zaznamenána v případě jednoho subjektu u faktoru *Ochota úředníků na obecním úřadě při vyřizování formalit* (1 odpověď). Spokojenost respondentů panovala také s *Údržbou silnic a místních komunikací včetně chodníků* (2 odpovědi), obecně *Podporou podnikání* (1 odpověď) nebo *Připraveností podnikatelské zóny* (1 odpověď). Negativní odpovědi se vyskytly v případě *Připraveností podnikatelské zóny* (1 odpověď) a úplná nespo-



Evropská unie  
Evropský sociální fond  
Operační program Zaměstnanost



kojenost s Podporou podnikání (1 odpověď). Možnost na vyjádření v odpovědi jiné, využil pouze jeden subjekt. Jeho odpověď byla: *Je potřeba opravit silnici v obci a ne dělat dálnice v poli.*

V rámci otázky Doporučení představitelům obce ke zlepšení byly zaznamenány odpovědi pouze u 3 respondentů. Z předložených 11 možností byla nalezena shoda u dvou faktorů: *Stejně podmínky pro všechny (lobbying, znalosti)* a *Poradenství namísto pokut*. Další faktory, které byly zaznamenány, ukazuje pouze následující tabulka. V možnosti *jiné* byla zaznamenána následující odpověď: *Obměnit „místní rodáky“ učitele za nemístní.*

**Tabulka 17: Doporučení představitelům obce ke zlepšení**

Faktor	Četnost výskytu
Dopravní dostupnosti	1
Podpory vzniku nových pracovních míst	0
Snížení byrokracie	1
Stejně podmínky pro všechny (lobbying, znalosti)	2
Spolupráce mezi podnikateli a obcí/průzkum potřeb	1
Kupní síla/nezaměstnanost	1
Pružnější/vhodnější úřední hodiny na obecním úřadě	1
Poradenství namísto pokut	2
Rozšíření/nové studijní obory	1
Zvýšení počítačové gramotnosti (vyšší dostupnost internetu)	0
Jiné	1

Zdroj: Dotazníkové šetření, 2018.

### **Závěr**

Poslední část dotazníku se týkala závěrečného doporučení. Z celkového hodnocení obce, jako místa po podnikání, vyšlo najevo dobré až průměrné hodnocení. Žádný z respondentů nehodnotil obce jako negativní, ale také jako výborné místo pro podnikání. Byly zaznamenány 3 odpovědi *dobré* a 2 odpovědi *průměrné*. Nakonec dotazníku byla položena otevřená otázka *Jaká činnost ze strany obce by podpořila vaše podnikání?*. Možnost vyjádřit se využili 2 respondenti a uvedli: *Vzdělávání spoluobčanů* a *Směrové tabule k navedení na obchodní oddělení*.

Hlavní závěry průzkumu:

- ⇒ V obci převažují malé a střední podniky.
- ⇒ Podniky zaměstnávají místní obyvatele a také zdravotně postižené osoby.
- ⇒ Zastoupena je i věková kategorie 15–39 let (absolventi a prvotně vstupující na trh práce).
- ⇒ Podnikatelé vlastní a podnikají ve „svém“ prostředí. Mají v majetku nemovitosti, někteří si je pronajímají.
- ⇒ Pozitivně je hodnocena místní dopravní infrastruktura.



Evropská unie  
Evropský sociální fond  
Operační program Zaměstnanost



⇒ Hodnocení spolupráce s obcí je na dobré úrovni.

Vzhledem k nízkému počtu získaných respondentů lze brát výsledky průzkumu s jistou rezervou. Nicméně i takto získané odpovědi jsou cenné a ukazují reálný obraz stavu podnikání v obci Šardice. Výsledky šetření budou sloužit jako zdroj informací pro formulování návrhových kroků pro řešení identifikovaných nedostatků a potřeb respondentů v podobě konkrétních projektových záměrů.



Evropská unie  
Evropský sociální fond  
Operační program Zaměstnanost

