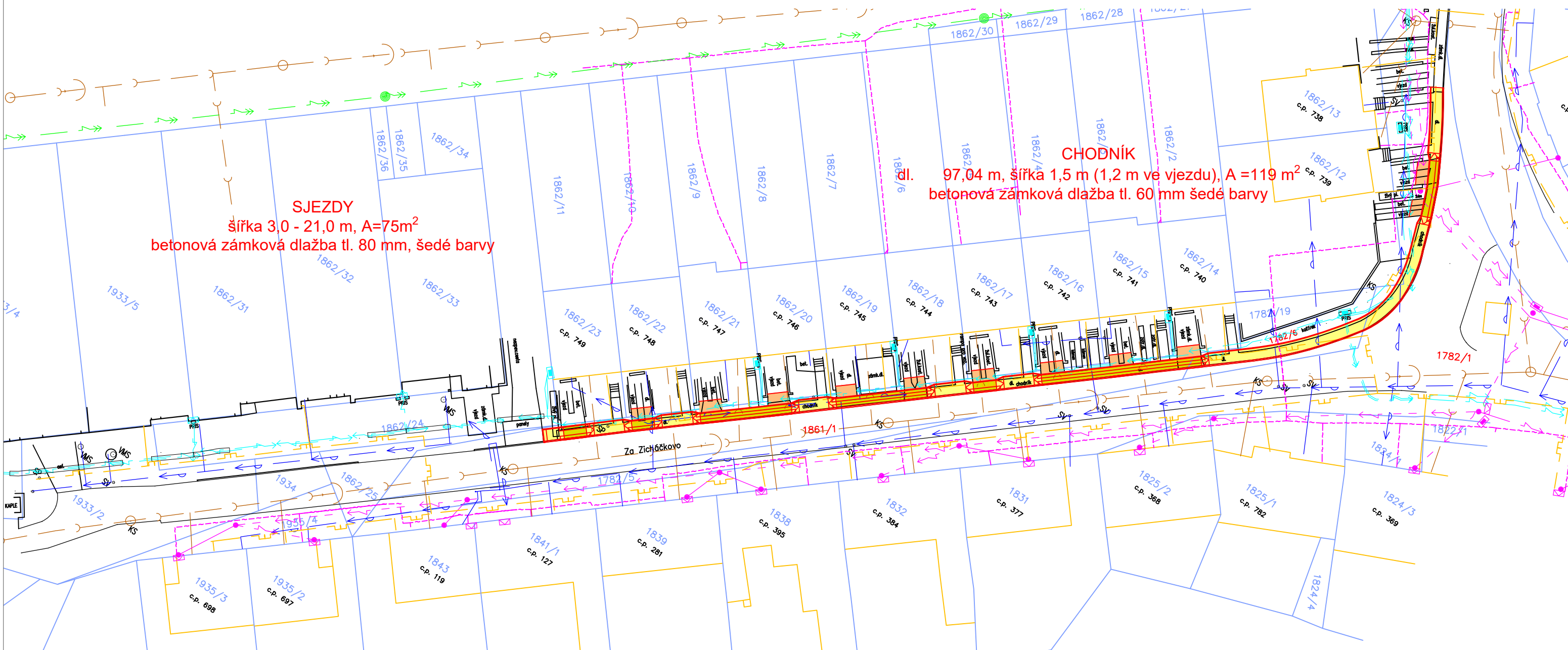







# KOORDINAČNÍ SITUACE, M 1:500



## LEGENDA SÍTÍ


-  VEDENÍ NN PODZEMNÍ
-  VEDENÍ NN VZDUŠNÉ
-  SDĚLOVACÍ KABEL PODZEMNÍ
-  VODOVOD
-  KANALIZACE
-  PLYNOVOD NTL

## LEGENDA POVRCHŮ

-  CHODNÍK - betonová zámková dlažba tl.60mm, šedá
-  VJEZD - betonová zámková dlažba tl.80mm, šedá
-  CHODNÍK/VJEZDY - rozebrat a předládit pro plynulé napojení

ZAKRESLENÍ INŽENÝRSKÝCH SÍTÍ JE POUZE ORIENTAČNÍ A NESLOUŽÍ JAKO JEJICH VYTYČOVACÍ VÝKRES, PŘED ZAHÁJENÍM STAVEBNÍCH PRACÍ MUSÍ INVESTOR ZAJISTIT JEJICH VYTYČENÍ A OZNAČENÍ SE SPRÁVCI SÍTÍ



VYPRACOVAL A KRESLIL :		ZODP. PROJEKTANT :		Projekce DS s.r.o. Na Vyhoně 3223, 69501 Hodonín IČ : 028 464 71, tel. 724152275 e-mail: projekce.ds@email.cz
Ing. Peter Štefancík		Ing. Peter Štefancík		
STAVEBNÍ ÚŘAD :	Hodonín	MÍSTO STAVBY :	Šardice	STUPEŇ : DSP
INVESTOR :	Obec Šardice, Šardice 601, 69613 Šardice			DATUM : 07/2021
ŠARDICE - chodník ul. Za Zicháčkovo				FORMÁT : 2 x A4
				MĚŘÍTKO : 1:500
PŘÍLOHA : KOORDINAČNÍ SITUACE				PŘÍLOHA č. PARÉ č.
				C3.