






LEGENDA:

-  NÁVRH PŘÍJEZDOVÁ KOMUNIKACE
-  ZAŘÍZENÍ STAVENIŠTĚ
-  HRANICE PARCEL
-  KATASTRÁLNÍ HRANICE
-  PARCELNÍ ČÍSLO S DEFINIČNÍM BODEM

1172/5
1172/5

SOUŘADNICOVÝ SYSTÉM: S-JTSK

VÝŠKOVÝ SYSTÉM : BALT PO VYROVNÁNÍ

HLAVNÍ INŽENÝR PROJEKTU	ING. J. JANIČEK		
ZODP. PROJEKTANT	ING. B. JAREŠ		
VYPRACOVAL	ING. B. JAREŠ		
KONTROLOVAL	ING. R. KRŮTIL		
KRAJ: Jihomoravský	Obec: Stavěšice		
Objednatel:	Obec: Šardice 601, 696 01 Šardice		
Akce:	UDRŽOVACÍ PRÁCE ŠARDICKÝ POTOK – ZÁPOVĚĚ		
Obsah:	KATASTRÁLNÍ SITUACE		
Ing. Jiří Janíček Projektová činnost ve výstavbě		Datum	09/2018
		Stupeň	UDRŽOVACÍ PRÁCE
		Formát	
		Zakázka č.	79/2018
Měřítko:	Č. přílohy:	C.3	