














**SITUACE POZEMNÍ KOMUNIKACE**  
M 1 : 250

PŘEHLED BODŮ				
Číslo bodu	Popis	X	Y	Z
1	ZÚ	-570535,16	-1189586,04	184,81
2	TK	-570543,40	-1189588,61	184,79
3	KT	-570545,63	-1189589,33	184,79
4	TK	-570590,48	-1189604,45	184,95
5	KT	-570591,19	-1189604,70	184,95
6	TK	-570604,86	-1189609,42	185,00
7	KK	-570612,78	-1189607,85	185,10
8	KT	-570613,41	-1189607,25	185,11
9	TK	-570614,97	-1189605,27	185,16
10	KT	-570616,94	-1189602,39	185,22
11	TK	-570618,36	-1189599,94	185,27
12	KT	-570619,09	-1189598,52	185,30
13	VB	-570624,78	-1189585,81	185,50
14	KÚ	-570632,03	-1189569,53	185,69

**LEGENDA POVRCHŮ**

-  CHODNÍK - betonová zámková dlažba tl. 60 mm, šedá
-  VAROVNÝ PÁS - dlažba tl. 60 mm, hmatová úprava, červená
-  SJEZD - betonová zámková dlažba tl. 80 mm, šedá
-  VAROVNÝ PÁS - dlažba tl. 80 mm, hmatová úprava, červená
-  CHODNÍK - žulová kostka tl.
-  STÁVAJÍCÍ VOZOVKA
-  ZELEŇ



**LEGENDA SÍTÍ**

-  NN NADZEMNÍ
-  NN PODZEMNÍ
-  SDĚLOVACÍ KABEL
-  PLYNOVOD NTL PODZEMNÍ
-  KANALIZACE
-  VODOVOD

ZAKRESLENÍ INŽENÝRSKÝCH SÍTÍ JE POUZE ORIENTAČNÍ A NESLOUŽÍ JAKO JEJICH VYTYČOVACÍ VÝKRES, PŘED ZAHÁJENÍM STAVEBNÍCH PRACÍ MUSÍ INVESTOR ZAJISTIT JEJICH VYTYČENÍ A OZNAČENÍ SE SPRÁVCI SÍTÍ



Souřadnicový systém: S - JTSK  
Výškový systém: B.p.v.

VYPRACOVAL A KRESLIL :		ZODP. PROJEKTANT :	
Ing. Peter Štefančík	Kyjov	Ing. Peter Štefančík	Šardice
STAVEBNÍ ÚŘAD :	Kyjov	MÍSTO STAVBY :	Šardice
INVESTOR :	Obec Šardice, Šardice 601, 696 13 Šardice		

**ŠARDICE - chodník ul. U Statku**

PŘÍLOHA : SITUACE POZEMNÍ KOMUNIKACE

STUPEŇ :	DŮR+DSP
DATUM :	08/2023
FORMÁT :	3 x A4
MĚŘÍTKO :	1:250
PŘÍLOHA č.	PARÉ č.
<b>D.1.1.2a</b>	