
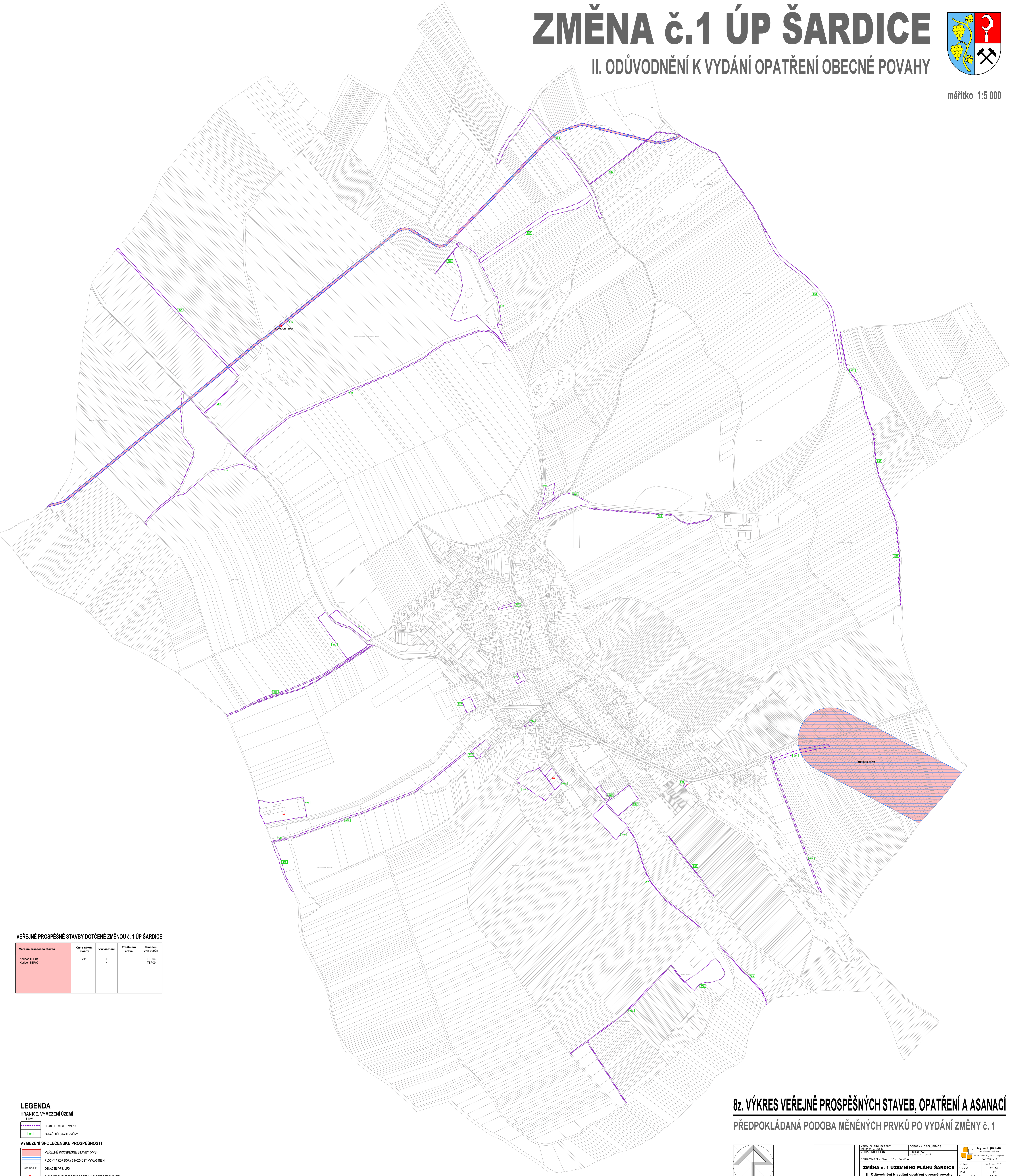


# ZMĚNA č.1 ÚP ŠARDICE

## II. ODŮVODNĚNÍ K VYDÁNÍ OPATŘENÍ OBEČNÉ POVAHY



měřítko 1:5 000



VEŘEJNĚ PROSPĚŠNÉ STAVBY DOTČENÉ ZMĚNOU č. 1 ÚP ŠARDICE

Veřejně prospěšná stavba	Číslo návrh. plochy	Vykázaní	Předpokl. práva	Číslo stav. v ZÚM
Koridor TEP14 Koridor TEP09	211	.	.	TEP14 TEP09

### LEGENDA

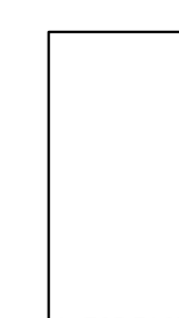
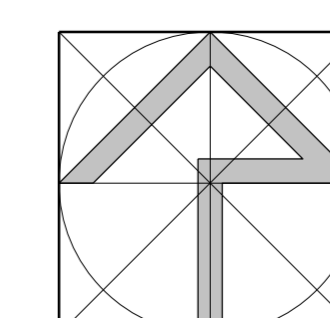
#### HRANICE, VYMEZENÍ ÚZEMÍ

- STAV
- HRANICE LOKALIT ZMĚNY
- ČIŠTĚNÍ LOKALIT ZMĚNY

#### VYMEZENÍ SPOLEČENSKÉ PROSPĚŠNOSTI

- VEŘEJNĚ PROSPĚŠNÉ STAVBY (VPS)
- PLOCHY A KORIDORY S MOŽNOSTÍ VYVLÁŠTNĚNÍ
- ČIŠTĚNÍ VPS, VPO
- ČÍSLA NÁVRHOVÉ PLOCHY S ROZDÍLNÝM ZPŮSOBEM VYUŽITÍ

**8z. VÝKRES VEŘEJNĚ PROSPĚŠNÝCH STAVEB, OPATŘENÍ A ASANACÍ**  
PŘEDPOKLÁDANÁ PODOBA MĚNĚNÝCH PRVKŮ PO VYDÁNÍ ZMĚNY č. 1



VEDOUcí PROJEKTANT	ODBOŘNÁ SPOLUPRÁCE	Ing. arch. Jiří Šedík
ZOOP, PROJEKTANT	DIGITALIZACE	autorizovaný inženýr
PORADYVATEL (Inženýrský ústav)	1:5000, 1:2000	0000000000
<b>ZMĚNA č. 1 ÚZEMNÍHO PLÁNU ŠARDICE</b>		
II. Odůvodnění k vydání opatření obecné povahy		
VEREJNĚ PROSPĚŠ. STAVBY, OPATŘENÍ A ASANACE	1:5 000	11.8z