
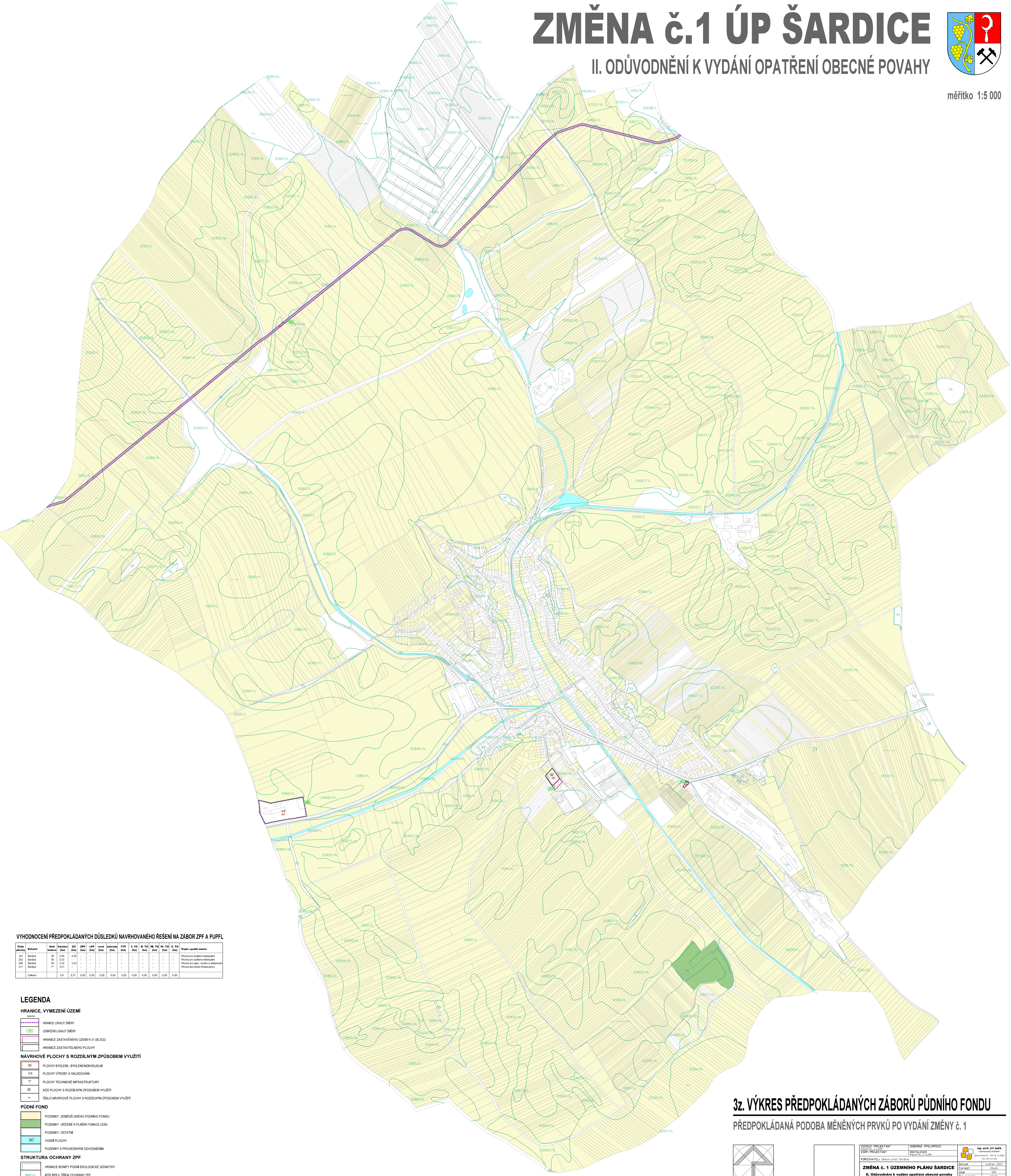


# ZMĚNA č.1 ÚP ŠARDICE

## II. ODŮVODNĚNÍ K VYDÁNÍ OPATŘENÍ OBCENÉ POVAHY



měřítko 1:5 000



VYHODNOCENÍ PŘEDPOKLÁDANÝCH DŮSLEDKŮ NAVRHOVANÉHO ŘEŠENÍ NA ZÁBOR ZPF A PUPFL

Číslo plochy	Kategorie	Kód	Výhledový obsah [ha]	ZPF [ha]	LPF [ha]	omn [ha]	zahradní [ha]	TPF [ha]	L TO [ha]	IL TO [ha]	IV TO [ha]	V TO [ha]	Plocha využitelná lesním
201	Šardice	BI	0,95	0,95	-	-	-	-	-	-	-	-	Plocha pro bydlení individuální
202	Šardice	BI	0,33	-	-	-	-	-	-	-	-	-	Plocha pro bydlení individuální
208	Šardice	VX	2,22	2,22	-	-	-	-	-	-	-	-	Plocha pro výrobu a skladování
211	Šardice	T	3,21	-	-	-	-	-	-	-	-	-	Plocha technické infrastruktury
<b>Celkem</b>			<b>6,71</b>	<b>3,17</b>	<b>0,00</b>	<b>0,00</b>	<b>0,00</b>	<b>0,00</b>	<b>0,00</b>	<b>0,00</b>	<b>0,00</b>	<b>0,00</b>	

### LEGENDA

#### HRANICE, VYMEZENÍ ÚZEMÍ

- HRANICE LOKALIT ZMĚRY
- HRANICE LOKALIT ZMĚRY
- HRANICE ZASTAVĚNÉHO ÚZEMÍ K 31.08.2022
- HRANICE ZASTAVĚNÉHO ÚZEMÍ

#### NAVrhOVÉ PLOCHY S ROZDILNÝM ZPŮSOBEM VYUŽITÍ

- BI PLOCHY BYDLENÍ - BYDLENÍ INDIVIDUÁLNÍ
- VX PLOCHY VÝROBY A SKLADOVÁNÍ
- T PLOCHY TECHNICKÉ INFRASTRUKTURY
- BI KÓD PLOCHY S ROZDILNÝM ZPŮSOBEM VYUŽITÍ
- ČÍSLO NAVrhOVÉ PLOCHY S ROZDILNÝM ZPŮSOBEM VYUŽITÍ

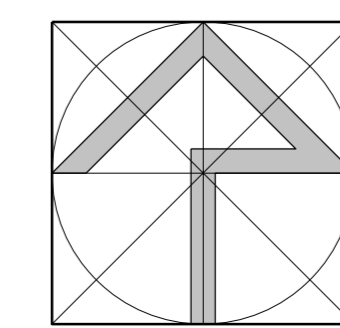
#### PŮDNÍ FOND

- POZEMKY ZE MĚDĚLSKÉHO PŮDNÍHO FONDU
- POZEMKY URČENÉ K PLNĚNÍ FUNKCE LESA
- POZEMKY OSTATNÍ
- WT VODNÍ PLOCHY
- POZEMKY S PROVĚZENÍM ODVODNĚNÍM

#### STRUKTURA OCHRANY ZPF

- HRANICE BONTY PŮDNĚ EKOLOGICKÉ JEDNOTKY
- KÓD SPEJ TŘÍDA OCHRANY ZPF

### 3z. VÝKRES PŘEDPOKLÁDANÝCH ZÁBORŮ PŮDNÍHO FONDU PŘEDPOKLÁDANÁ PODOBA MĚNĚNÝCH PRVKŮ PO VYDÁNÍ ZMĚNY č. 1



VEDOUcí PROJEKTANT ZOBOR. PROJEKTANT PORUČOVATEL: Obec úřad Šardice	OBECNÁ SPOLUPRÁCE DIGITALIZACE L. ŠTĚPÁNEK, Šardice	Ing. arch. Jiří LUDK architektonický úřad Dobruška 61, 281 01 Šardice 602 009 008
ZMĚNA č. 1 ÚZEMNÍHO PLÁNU ŠARDICE	Dotisk Formát Číslo Měřítko	číslo 2024 A3 1:5 000
II. Odůvodnění k vydání opatření obecné povahy VYHODNOCENÍ POŽADAVKŮ NA ZÁBOR ZPF A PUPFL		číslo 140/22 1:5 000 II.32